


# Program hospodárskeho rozvoja a sociálneho rozvoja obce Okrúhle na roky 2016 – 2023



Spracovanie a odborná spolupráca:

**Peter Paľa – PROJEKT**

Hlboká 727/7, Raslavice

marec – jún 2016

## Obsah

1	Všeobecná charakteristika obce .....	3
1.1	Geografická analýza ob .....	3
1.2	Historický vývoj obce .....	5
1.3	Sociálno-demografická analýza .....	7
1.4	Analýza hospodárskeho rozvoja .....	13
1.5	Analýza environmentálneho rozvoja .....	16
1.6	Analýza sociálneho a kultúrneho rozvoja .....	18
2	SWOT analýza .....	20
3	Strategická časť .....	21
4	Programová časť .....	23
5	Realizačná časť .....	34
5.1	Inštitucionálne a organizačné zabezpečenie .....	35
5.2	Komunikačná stratégia .....	36
5.3	Monitorovanie a hodnotenie .....	37
5.4	Akčný plán .....	37
6	Finančná časť .....	42
6.1	Indikatívny finančný plán na celú realizáciu Programu hospodárskeho rozvoja a sociálneho rozvoja obce .....	42
6.2	Súlady cieľov Programu rozvoja obce s cieľmi EK a VUC PSK .....	48
7	Záver .....	50
8	Prílohy .....	51
8.1	Formulár č. F 2 - Finančný rámec pre realizáciu PHSR obce/obcí/VÚC .....	51
8.2	Formulár č. Ú 6 - Ex-post hodnotenie predchádzajúceho PHSR .....	57

# 1 Všeobecná charakteristika obce

Obec Okružle sa nachádza v okrese Svidník, južne od centra okresu, v Ondavskej vrchovine v údolí potoka Radomka v nadmorskej výške 220 m.n.m.

Prvá písomná zmienka o obci pochádza z roku 1394, avšak známky osídlenia, ktoré sa našli v katastri obce pochádzajú už z eneolitu, začiatku doby bronzovej – skupina východoslovenských mohýl objavená v roku 1940. Pôvodný názov obce z roku 1414 bol Kerekreth. Súčasným názov Okružle prípadne jeho odvodeniny sa začali používať od roku 1773. Obec patrila v svojej histórii panstvu Radoma a Makovica. Počet obyvateľov sa už v 18. storočí pohyboval okolo 400. Obyvatelia sa prevažne živilí povozníctvom, predajom obilia, či ovocinárstvom. V obci bol do polovice 20. storočia v prevádzke aj liehovar, mlyn a píla. V roku 1964 sa obec Okružle zlúčila s obcou Šapinec, ktorá mala vtedy okolo 150 obyvateľov. V súčasnosti je Šapinec samostatnou obcou pod správou obce Okružle a má 30 obyvateľov. Okružle z hľadiska NUTS II patrí do regiónu Východné Slovensko, z hľadiska NUTS III do Prešovského samosprávneho kraja.

V Okružlom sa nachádza rímskokatolícky kostol Sv. Martina. Postavený bol v roku 1902 na mieste pôvodného svätostánku. V obci Šapinec nájdete pamiatkovo chránený gréckokatolícky Kostol Sv. Kozmu a Damiana. Miestnym obyvateľom aj obyvateľom okolitých obcí slúži základná škola, materská škola, matrika, pošta a zdravotné stredisko. Je tu kultúrny dom, dom smútku a športový areál. V Okružlom sa zachovalo niekoľko pôvodných rodinných domov a hospodárskych stavieb. K najväzácnejším patrí stará sýpka. V katastri funguje poľnohospodárske družstvo a píla. Obec je rodiskom Michala Bosáka, amerického bankára a organizátora slovenského kultúrneho života v USA.

## 1.1 Geografická analýza obce

Obec Okružle leží južne od okresného mesta Svidník v pohorí Ondavská vrchovina v údolí potoka Radomka.

Obec leží v nadmorskej výške 200 m.n.m. Od okresného mesta Svidník je vzdialená 15 km, od druhého mesta okresu Giraltovec je vzdialená 13 km a od centra samosprávneho kraja - Prešova 45 km.

Povrch chotára v strednej časti je mierne zvlnený, v severo – západnej časti mierne členitý. Vnútro tvoria vrstvy flyšu a silné svahové hlíny. Les v juhovýchodnej a severozápadnej časti obsahuje zmiešané porasty buka, hraba, brezy a jelše. Z druhov pôd prevládajú hlinité, hlinito – piesočnaté až ílovito – hlinité pôdy. Z pôdných typov prevládajú hnedé pôdy na flyši, podľa zrnitosti pôdy ľahké, stredne ťažké až ťažké.

Územie chotára vytvára krásne scenérie, v ktorých sa snúbi hornatá zalesnená krajina s poľnohospodárskou krajinou. Dôležitým prvkom krajiny je aj historický lesopark, ktorý je potrebné vyňať z aktívneho užívania lesného hospodárstva, kam bol v 2. polovici 20. storočia zaradený a jeho ošetrovaním a zreparovaním ho pretvoriť na obecný park, ktorý by slúžil na rekreáciu a oddych obyvateľom obce aj jej návštevníkom.

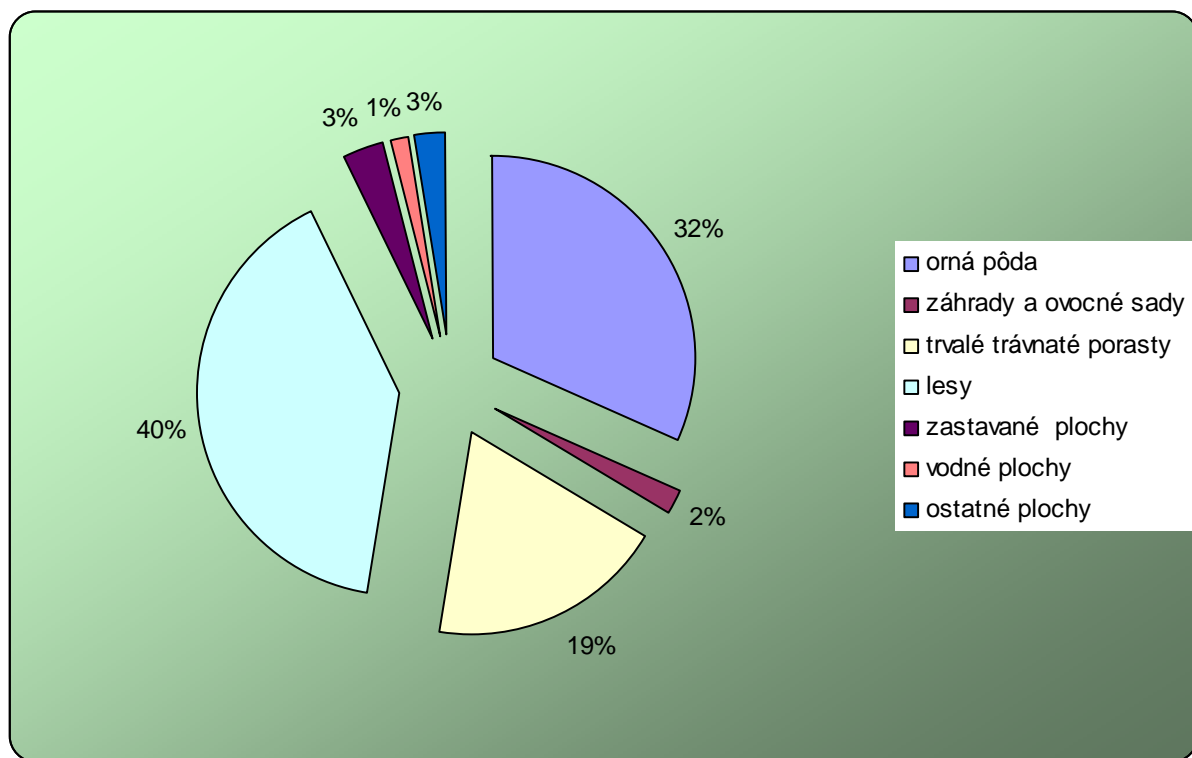
Krajinnú štruktúru obce Okružle znázorňuje tabuľka. č.1 a graf č. 1.

Tabuľka 1: Krajinná štruktúra obce Okružle

zložka krajiny	rozloha (v ha)	percentuálny podiel na celku
orná pôda	475,90	31,8
záhrady a ovocné sady	27,60	1,8
trvalé trávnaté porasty	281,90	18,8
lesy	603,20	40,3
zastavané plochy	48,70	3,3
vodné plochy	20,80	1,4
ostatné plochy	38,60	2,6
spolu	1496,70	100,0

Zdroj: Evidencia OcÚ Okružle

Graf 1: Krajinná štruktúra obce Okružle



Zdroj: Evidencia OcÚ Okružle

Územie obce Okružle sa nachádza v pomerne teplej klimatickej oblasti s teplotnou sumou 2400 – 2600 °C. Priemerná ročná teplota je 7,8 °C, vo februári – 2,6 °C, v júli 17,8 °C. Ročný úhrn zrážok sa pohybuje okolo 700 mm. Najbohatšie mesiace na zrážky sú júl a august, najchudobnejšie sú február a marec. Priemerná oblačnosť za rok je 58 %, suma žiarenia je 1940 hodín. Priemerný počet dní so snehovou pokrývkou je 84 dní a dĺžka vegetačného obdobia je 123 dní.

Mierne podnebie, mierne hornatý povrch, flyšové horniny nevytvárajú žiadne obmedzenia ďalšiemu rozvoju obce v ľubovoľnom smere. Obec má priaznivé podmienky pre rozvoj poľnohospodárstva, ale je tu priestor aj pre rozvoj priemyselnej výroby a služieb. Priaznivé

podmienky má obec aj pre prípadný rozvoj rekreácie, či cestovného ruchu vyplývajúce zo situovania obce v nádhernej prírode s príjemnou klímou a potenciálne nádherným lesoparkom, na ktorý je možné naviazať ďalšie aktivity podporujúce turizmus, rekreáciu a cestovný ruch.

## 1.2 Historický vývoj obce

Obec Okrúhle má bohatú a dlhú históriu, je rodiskom významných osobností a v obci sa zachovalo niekoľko nehnuteľných kultúrnych pamiatok

Tabuľka 2: Prehľad histórie a kultúrnych pamiatok

	
<b>Okrúhle</b>	
<b>História</b>	<p>Osídlenie koncom eneolitu, začiatok doby bronzovej - skupina východoslovenských mohýl, spomína sa v roku 1394. Svedčí o tom skupina východoslovenských mohýl tiahnucich sa v smere Okrúhle - Šapinec - Kožany hrebeňom pohoria Radumky. Preskúmané mohyly v minulosti v roku 1940 vydali dôkazový materiál z tejto doby. Nachádzajú sa tu aj vojenské zákopy z 1. svetovej vojny. Obec vznikla na území panstva Radoma v roku 1414. Patrila aj panstvu Makovica. V roku 1427 mala 47 stavenísk. Koncom 15. storočia bola po páde poľských hraníc vyľudnená. Záznamy z roku 1492 sa stručne zmieňujú o spustošení makovického panstva. Za poľského ťaženia v rokoch 1490-1492 kedy boli vypálené a úplne zničené aj obce Okrúhle a Štefurov. V 17. storočí boli zemepánmi Rákocziovci, v 18. storočí Szirmayovci, Asperontovci. V roku 1787 mala obec Okrúhle 47 domov a 392 obyvateľov, v roku 1828 49 domov a 369 obyvateľov. K 30. júnu 1948 bolo 529 obyvateľov. Občania sa zaoberali povozníctvom a predajom obilia. V 19. storočí sa zaoberali aj ovocinárstvom. Za 1. ČSR bola väčšina obyvateľov zamestnaná na veľkostatku, v západnej časti obce sa ľudia zaoberali roľníctvom. Do roku 1945 boli v prevádzke liehovar a parná píla a v roku 1956-1957 prestal pracovať aj mlyn. Z pekného kaštieľa sa zachovali iba časti hrubého múra, ktorý tvorí dodnes steny rodinného domu. Namieste starého kostola z roku 1750 bol v roku 1902 postavený nový rímskokatolícky kostol sv. Martina z Tours. Pôvodný názov obce Okrúhle bol v roku 1414 Kerekreth. Od roku 1773 Okrúhle, odvodeniny mien okruhliansky, Okruhľan, Okruhľanka. V roku 1964 sa obec Okrúhle zlúčila s obcou Šapinec</p>

<b>Kultúrne dedičstvo</b>	<p><b>Rímskokatolícky kostol Sv. Martina</b> postavený v roku 1902 na mieste pôvodného svätostánku.</p> <p>Pamiatkovo chránený <b>Gréckokatolícky Kostol Sv. Kozmu a Damiana</b> v obci Šapinec.</p> <p><b>Stará sýpka</b> a niekoľko pôvodných domov a hospodárskych budov</p> <p><b>Bosákova škola</b></p>
---------------------------	--

Zdroj: <http://www.obecokruhle.sk/>

V obci sa narodil Michal Bosák (10. decembra 1869). Roku 1886 odišiel do USA. Najskôr pracoval ako baník v Hazletone. Od roku 1890 pracoval ako rozvážač piva vo Freedlande. Roku 1893 sa usadil v Olyphante, kde si otvoril vlastnú krčmu, neskôr veľkoobchod s vínom. Vo voľnom čase si dopĺňal vzdelanie a získaval si dôveru slovenských prisťahovalcov, ktorí sa na neho obracali s pomocou, najmä pri finančných transakciách a zabezpečovaní lodných lístkov.

V roku 1897 založil súkromnú banku Michael Bosak Privat Bank a agentúru lodných spoločností. V roku 1902 sa stal členom predstavenstva First National Bank v Olyphante a o niekoľko rokov aj jej prezidentom. Ako prezident banky sa 25. júna 1907 podpísal na americkú desaťdolarovku. Roku 1908 sa presťahoval z Olyphantu do blízkeho Scrantone a aj tu si otvoril súkromnú banku a cestovnú agentúru. Roku 1912 založil so Slováckmi Slavonic Deposits Bank vo Wilkes-Barre a štyri roky bol jej prezidentom. Roku 1915 založil vlastnú banku Bosak State Bank v Scrantone. Banka sa stala najväčšou slovenskou bankou v USA. Úspechy jeho bánk mu priniesli uznanie amerických finančníkov a členstvo v správnych radách starých amerických bánk.

Popri bankovej a obchodnej činnosti sa angažoval v krajskom hnutí. Bol pokladníkom a neskôr predsedom finančnej komisie Prvej slovenskej katolíckej jednoty. Počas prvej svetovej vojny organizoval milióndolarovú zbierku "Na agitáciu za samostatnosť Slovenska". Stal sa jedným zo signatárov Pittsburskej dohody z mája 1918. Pracoval v mnohých krajských spolkoch. Od roku 1920 vydával časopis Slovenská obrana, ktorý vychádzal až do roku 1972. Bol spolutvorcom Slovenskej katolíckej Matice školskej, ktorej predsedom bol v rokoch 1927-1929. V lete 1920 navštívil Slovensko a v rodnej obci dal postaviť školu s podmienkou, že v obci nebude krčma. Prispel vysokými sumami na vojnu poškodený kostol v Stropkove či na Červený kríž.

31. augusta 1920 vznikla v Bratislave Americko-slovenská banka, kde mala Bosak State Bank 60% podiel. Banka začala svoju činnosť s deviatimi filiálkami, neskôr ich bolo 12. Budova filiálky v Prešove, postavená v secesnom štýle, je dodnes známa ako "Bosákova banka". V roku 1929 mali jeho finančné podniky hodnotu 12-15 miliónov dolárov. Po vypuknutí hospodárskej krízy však roku 1931 skrachovali. Tesne pred smrťou sa 3. februára 1937 ešte zúčastnil na prijatí delegácie amerických Slovákov prezidentom USA Franklinom D. Rooseveltom. Zomrel 18. februára 1937 v čakárni zubného lekára v Scrantone.

Roku 1976 bol pri príležitosti dve storočnice USA zaradený medzi štrnásť najvýznamnejších Slovákov v amerických dejinách.

### 1.3 Sociálno-demografická analýza

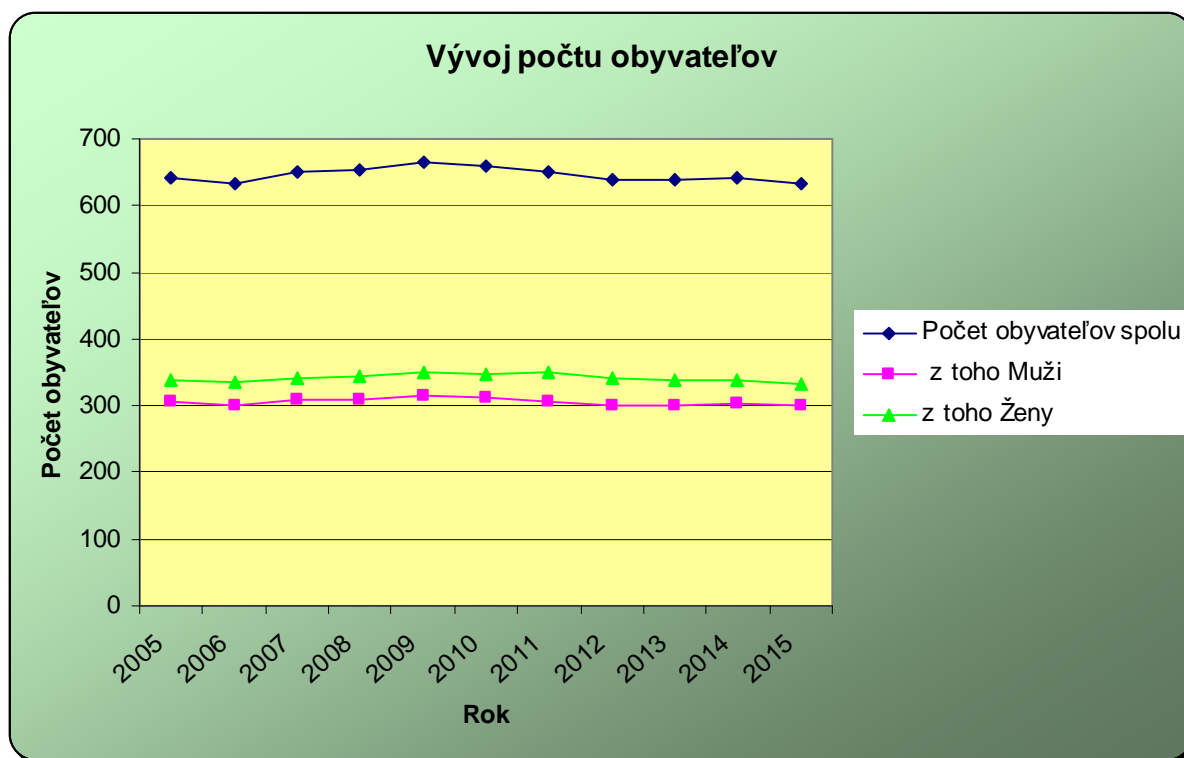
Tak, ako znázorňujú nasledujúce tabuľky a grafy, počet obyvateľov obce v ostatných rokoch osciluje okolo počtu 640. Dramatickejšie nárasty počtu obyvateľov zaznamenala obec v rokoch 2007, 2009. V roku 2007 bol nárast spôsobený najmä kladným migračným saldóm, v roku 2009 naopak najmä prirodzeným prírastkom. Naopak v rokoch 2006 a 2012 obec zaznamenala výraznejšie poklesy počtu obyvateľov. Väčšiu časť obyvateľov tvoria ženy, čo kopíruje celoslovenský priemer. V rokoch 2005 – 2015 sa v obci narodilo spolu 64 detí a zomrelo 69 obyvateľov. Celkový počet obyvateľov klesol o 9 obyvateľov (1,4 %)

Tabuľka 3: Vývoj počtu obyvateľov

Ukazovateľ	2005	2006	2007	2008	2009	2010	2011	2012	2013	2014	2015
Počet obyvateľov spolu	642	634	650	653	665	659	651	640	639	641	633
z toho Muži	306	300	308	309	314	311	306	300	301	303	300
z toho Ženy	338	334	342	344	351	348	349	340	338	338	333

Zdroj: ŠÚ SR

Graf 2: Vývoj počtu obyvateľov



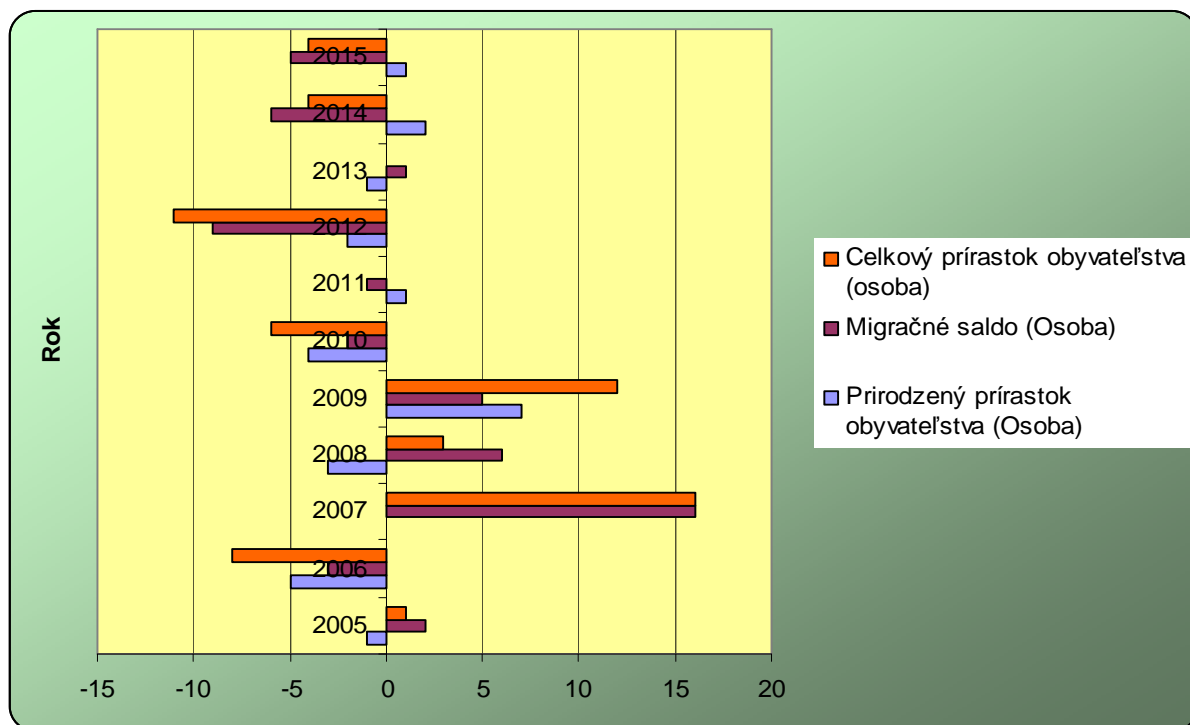
Zdroj: ŠÚ SR

Tabuľka 4: Prírastky a úbytky obyvateľov

Ukazovateľ	2005	2006	2007	2008	2009	2010	2011	2012	2013	2014	2015
Zomretí (Osoba)	8	8	7	6	3	9	8	6	5	4	5
Narodení (Osoba)	7	3	7	3	10	5	9	4	4	6	6
Prírodný prírastok obyvateľstva (Osoba)	-1	-5	0	-3	7	-4	1	-2	-1	2	1
Hrubá miera prírodného prírastku obyvateľstva (Promile)	-1,56	-7,89	0,00	-4,59	10,53	-6,07	1,54	-3,13	-1,56	3,12	1,58
Migračné saldo (Osoba)	2	-3	16	6	5	-2	-1	-9	1	-6	-5
Hrubá miera migračného salda (Promile)	3,12	-4,73	24,62	9,19	7,52	-3,03	-1,54	-14,06	1,56	-9,36	-7,90
Celkový prírastok obyvateľstva (osoba)	1	-8	16	3	12	-6	0	-11	0	-4	-4
Hrubá miera celkového prírastku obyvateľstva (Promile)	1,56	-12,62	24,62	4,59	18,05	-9,10	0,00	-17,19	0,00	-6,24	-6,32

Zdroj: ŠÚ SR

Graf 3: Prírastky a úbytky obyvateľov



Zdroj: ŠÚ SR

Tabuľka 5: Demografická štruktúra obyvateľov



OBYVATEĽSTVO					
rok	pohlavie	predproduktívne v %	produktívne v %	poproduktívne v %	spolu v %
2014	muži	9,3	30,08	10,08	47,29
	ženy	8,84	33,02	8,68	52,71
	<b>spolu</b>	<b>18,14</b>	<b>63,1</b>	<b>18,76</b>	<b>100</b>
2013	muži	8,85	28,42	9,78	47,05
	ženy	9,94	33,39	9,63	52,95
	<b>spolu</b>	<b>18,79</b>	<b>61,81</b>	<b>19,41</b>	<b>100</b>
2012	muži	10,49	25,51	10,95	46,95
	ženy	11,27	32,86	8,92	53,05
	<b>spolu</b>	<b>21,76</b>	<b>58,37</b>	<b>19,87</b>	<b>100</b>
2011	muži	9,84	26,88	10,31	47,03
	ženy	9,53	33,75	9,69	52,97
	<b>spolu</b>	<b>19,37</b>	<b>60,63</b>	<b>20</b>	<b>100</b>
2010	muži	10,32	25,88	10,48	47,15
	ženy	10,63	32,68	9,09	52,85
	<b>spolu</b>	<b>20,95</b>	<b>58,56</b>	<b>19,57</b>	<b>100</b>
2009	muži	9,95	28,33	8,88	47,17
	ženy	10,41	32,92	9,49	52,83
	<b>spolu</b>	<b>20,36</b>	<b>61,25</b>	<b>18,37</b>	<b>100</b>
2008	muži	10,15	29,24	7,88	47,27
	ženy	10,61	33,03	9,09	52,73
	<b>spolu</b>	<b>20,76</b>	<b>62,27</b>	<b>16,97</b>	<b>100</b>

Zdroj: ŠÚ SR

Graf 4: Vývoj počtu obyvateľov



Zdroj: ŠÚ SR

Z hľadiska produktivity je štruktúra v poslednom období vyrovnaná, v produktívnom veku stabilne väčšina - vyše 60 % obyvateľov. Zaznamenaný bol mierny pokles počtu obyvateľov v predproduktívnom veku, a vzrástol počet poproduktívnych obyvateľov. Mierne starnutie obyvateľstva je však celoeurópskym trendom. Situácia v obci ešte nie je kritická, nakoľko vysoký podiel na celkovom počte obyvateľov majú obyvatelia v produktívnom veku. Dá sa povedať, že silná generácia v postupne prechádza do produktívnej a následne poproduktívnej vekovej skupiny obyvateľstva. Je potrebné zamedziť najmä odsťahovávaniu obyvateľov v produktívnom veku vytvorením kvalitných podmienok pre život, čo by následne mohlo znamenať nárast počtu obyvateľstva a lepšie predpoklady pre ďalší rozvoj obce.

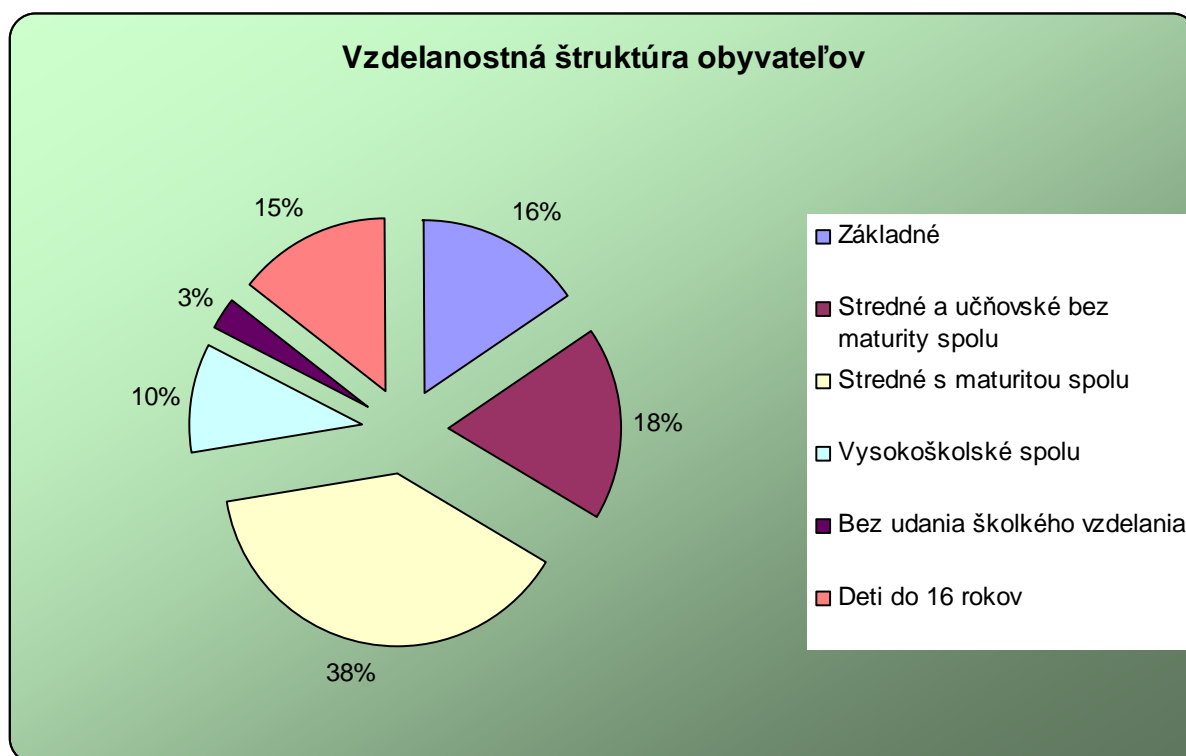
Vzdelanostná štruktúra obyvateľov obce Okružle znázornená tabuľkou č. 6 v podstate kopíruje priemer vzdelanosti na Slovensku. Nadpriemerné je zastúpenie obyvateľov s úplným stredoškolským vzdelaním s maturitou, v menšej miere sú zastúpení obyvatelia s vysokoškolským vzdelaním. Najviac zastúpenou vzdelanostnou úrovňou je úplná stredné učňovské s maturitou (18,06 % - 152 obyvateľov). Čo sa týka vysokoškolského vzdelania (bakalárske, vysokoškolské magisterské, inžinierske, doktorské a doktorandské), táto skupina občanov tvorí len 10,34 % celkového počtu obyvateľov. Dôležitým je trend, ktorí potvrdzuje nárast vzdelanostnej úrovne obyvateľov. Starší obyvatelia (so základným vzdelaním postupne vymierajú a nahrádza ich mladá generácia dosahujúca čoraz vyššie stupne vzdelania. Negatívom je však výrazný pokles počtu detí do 16 rokov.

Tabuľka 6: Vzdelanostná štruktúra obyvateľov

Najvyšší ukončený stupeň školského vzdelania	2001		2011		
	počet obyv.	% podiel	počet obyv.	% podiel	% SVK
Základné	158	24,27	101	15,59	14,98
Učňovské (bez maturity)	84	12,9	96	14,81	
Stredné odborné (bez maturity)	89	13,67	21	3,24	
Stredné a učňovské bez maturity spolu	173	26,57	117	18,06	23,05
Úplné stredné učňovské (s maturitou)	33	5,07	152	23,46	
Úplné stredné odborné (s maturitou) vr. Vyššieho	82	12,6	21	3,24	
Úplné stredné všeobecné	22	3,38	77	11,88	
Stredné s maturitou spolu	137	21,04	250	38,58	28,09
Vysokoškolské bakalárske	0	0	19	2,93	
Vysokoškolské magisterské, inžinierske, doktorské	19	2,92	46	7,10	
Vysokoškolské doktorandské	2	0,31	2	0,31	
Vysokoškolské spolu	21	3,23	67	10,34	13,11
Bez udania školského vzdelania	1	0,15	19	2,93	
Deti do 16 rokov	161	24,73	94	14,51	
Spolu	651	100	648	100	

Zdroj: ŠÚ SR – Sčítanie obyvateľov, domov a bytov 2001 a 2011

Graf 5: Vzdelanostná štruktúra obyvateľov 2011



Zdroj: ŠÚ SR – Sčítanie obyvateľov, domov a bytov 2011

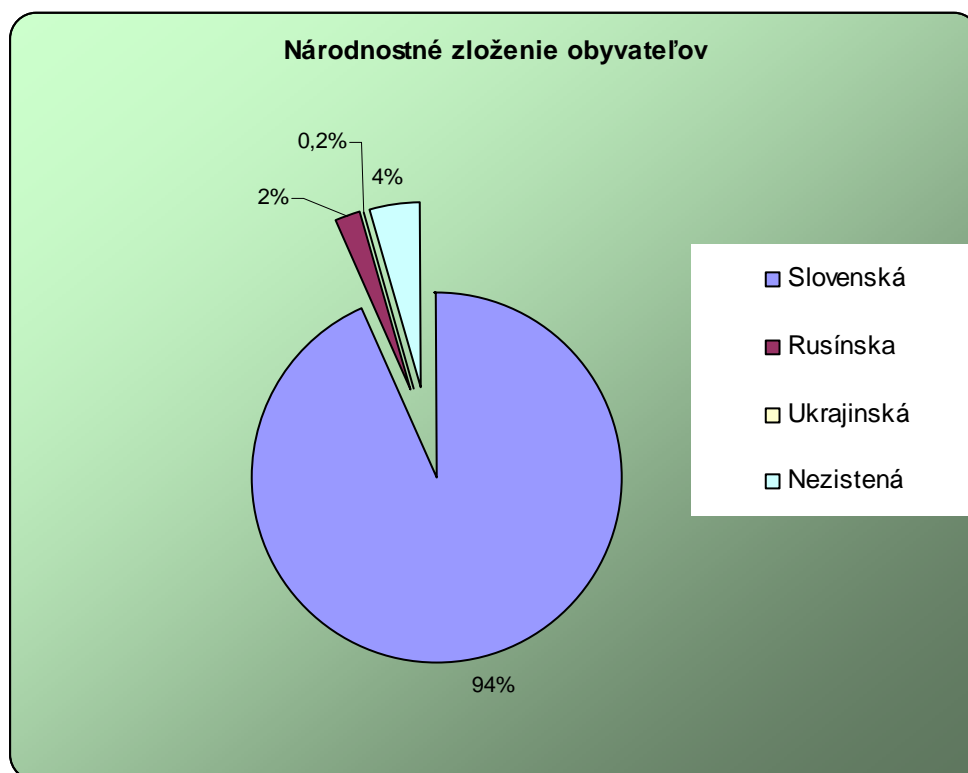
Národnostné zloženie obyvateľstva obce Okružle je viac ako jednoznačné (viď tabuľka č. 7 a graf č. 6). V obci sa obyvatelia hlásia k 3 národnostiam. Z uvedených sledovaných národností jednoznačne dominuje so svojím 93,2 % národnosť slovenská. Druhou početnou národnosťou je s hodnotou 2,3 % národnosť rusínska. Jeden obyvateľ sa hlásil k ukrajinskej národnosti. V obci v súčasnosti žijú 2 rómske rodiny, ktoré sa však hlásia k slovenskej národnosti a sú taktiež plne integrované v spoločnosti.

Tabuľka 7: Zloženie obyvateľstva podľa národnosti SODB 2011

Národnosť	počet	% podiel
Slovenská	604	93,2
Rusínska	15	2,3
Ukrajinská	1	0,2
Nezistená	28	4,3
Spolu	648	100,0

Zdroj: ŠÚ SR – Sčítanie obyvateľov, domov a bytov 2011

Graf 6: Zloženie obyvateľstva podľa národnosti SODB 2011



Zdroj: ŠÚ SR – Sčítanie obyvateľov, domov a bytov 2011

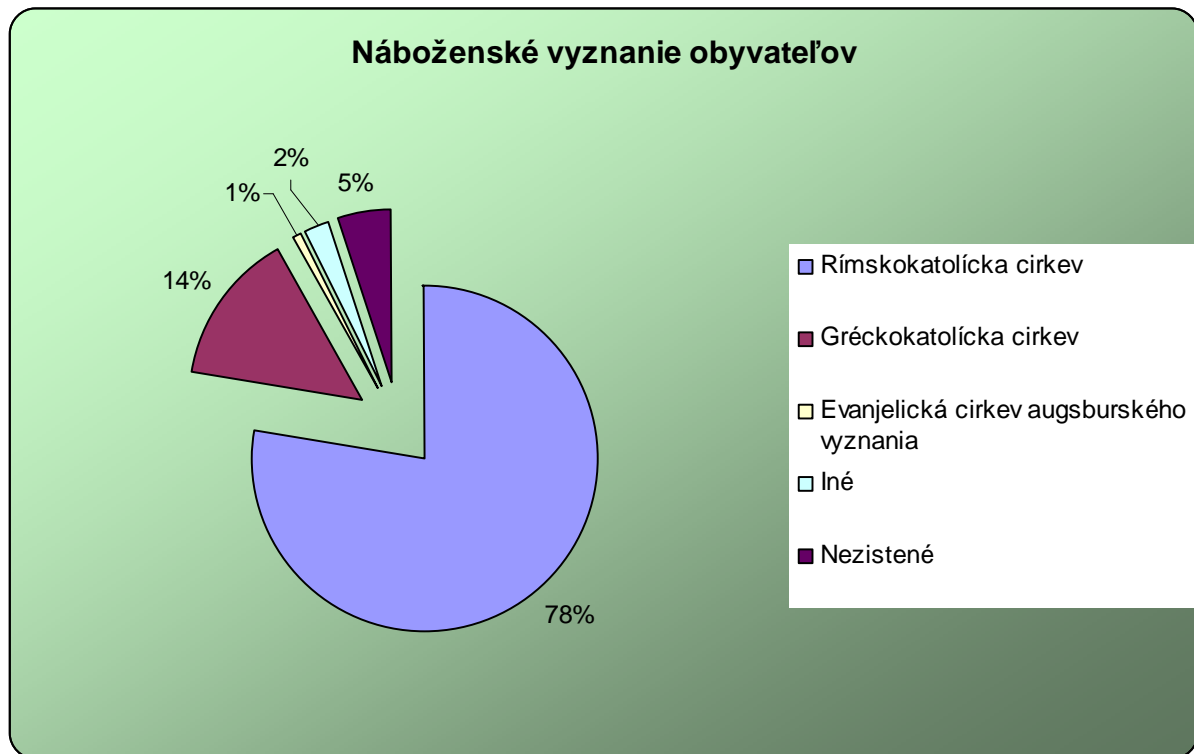
Obyvateľstvo sa prevažne prihlásilo v roku 2011 podľa SODB (sčítanie obyvateľstva, domov a bytov) k rímsko-katolíckemu vierovyznaniu. Jeho hodnota v danom roku dosiahla 77,6 % obyvateľstva obce. Druhou početnou skupinou sú občania hlásiaci sa ku gréckokatolíckej cirkvi (14,2 %). Tretím zastúpeným vierovyznaním je Evanjelická, a.v. cirkev (0,9 %). Dosť výraznou hodnotou je kategória nezisteného vierovyznania, kde jej percentuálne vyjadrenie je 5,1% . Zastúpené su aj ostatné vierovyznania - celkom 14 obyvateľov.

Tabuľka 8: Zloženie obyvateľstva podľa vierovyznania SODB 2011

Náboženské vyznanie	počet	% podiel
Rímskokatolícka cirkev	503	77,6
Gréckokatolícka cirkev	92	14,2
Evanjelická cirkev augsburského vyznania	6	0,9
Iné	14	2,2
Nezistené	33	5,1
Spolu	648	100,0

Zdroj: ŠÚ SR – Sčítanie obyvateľov, domov a bytov 2011

Graf 7: Zloženie obyvateľstva podľa vierovyznania SODB 2011



Zdroj: ŠÚ SR – Sčítanie obyvateľov, domov a bytov 2011

#### Zhrnutie sociálno - demografickej analýzy:

- ✓ Stagnácia počtu obyvateľstva za posledných desať rokov.
- ✓ Kolísajúce migračné saldo a prirodzený prírastok
- ✓ Klesajúci podiel obyvateľov v predproduktívnom veku
- ✓ Narastajúci počet zástupcov starších generácií
- ✓ 63,1 % obyvateľov v produktívnom veku
- ✓ Vzdelanostná úroveň porovnateľná s celoslovenským priemerom
- ✓ Jednoznačne prevládajúce vierovyznanie ( rímskokatolícke) ako aj národnosť (slovenská)

#### 1.4 Analýza hospodárskeho rozvoja

Nasledujúci tabuľkový prehľad zobrazuje skutočnosť týkajúcu sa celkovej hodnoty aktív obce Okružle za posledné dva sledované roky, a to rok k 31.12. roku 2013 a roku 2014.

Tabuľka 9: Hodnota aktív obce Okružle

celková hodnota aktív obce k 31.12.2014 v €	celková hodnota aktív obce k 31.12.2013 v €
2 170 017,50	1 711 913,51

Zdroj: OcÚ a Datacentrum.sk

Aj napriek tomu, že v súčasnej dobe plná vysokej nezamestnanosti, nevýhodnej hospodárskej situácie a neustáleho boja o zvyšovanie sa konkurencieschopnosti, obec Okružle sa snaží o modernizáciu, ako aj integráciu medzi moderné a napredujúce obce. Dôkazom čoho sú aj investičné aktivity obce Okružle uvedené nižšie ( tabuľka č. 10 – Prehľad investičných aktivít v obci za posledných 10 rokov), ktoré obec zrealizovala.

Tabuľka 10: Prehľad investičných aktivít v obci

Rok - realizácia projektu	Účel pomoci – názov projektu	Poskytovateľ	Suma v EUR
2013	Regenerácia verejného priestranstva v obci Okružle	ROP + vlastné zdroje	445 228,95
2013	Rekonštrukcia verejného osvetlenia	Vlastné zdroje	112 000
2012	Zmena palivovej základne – KD, MŠ a Obecného Úradu v obci Okružle	OPŽP + vlastné zdroje	522 544,98
2009	Rekonštrukcia ZŠ - Biokotolňa	Environfond + vlastné zdroje	110 000
2007	Dom nádeje	Vlastné zdroje	115 000

Tak, ako zachytáva tabuľka 11, obyvatelia obce Okružle pracujú vo všetkých odvetviach hospodárstva. Najviac obyvateľov pracuje v ostatných verejných, sociálnych a osobných službách (36), v poľnohospodárstve (31), v oblasti výroby elektriny, plynu a vody (23), doprave a skladovaní (21), obchode (18), zdravotníctve a sociálnych službách (17).

Tabuľka 11: Odvetvia hospodárstva, v ktorých pracujú obyvatelia obce

Odvetvie hospodárstva	spolu	v %
poľnohospodárstvo, poľovníctvo a súvisiace služby	31	12,11
lesníctvo, ťažba dreva a pridružené služby	8	3,125
ťažba nerastných surovín	3	1,17
priemyselná výroba	12	4,69
výroba a rozvod elektriny, plynu a vody	23	8,98
stavebníctvo	12	4,69
veľkoobchod a maloobchod	18	7,03
hotely a reštaurácie	15	5,86
doprava, skladovanie a spoje	21	8,2
peňažníctvo a poisťovníctvo	14	5,47
nehnutelnosti, prenajímanie a obchodné služby	3	1,17
verejná správa a obrana, povinné sociálne zabezpečenie	13	5,08
školsťvo	8	3,125
zdravotníctvo a sociálne starostlivosť	17	6,64
ostatné verejné, sociálne a osobné služby	36	14,06

EA bez udania odvetví	22	8,59
spolu	256	100

Zdroj: OcÚ

Časť obyvateľov pracuje v obci (zamestnaní, prípadne podnikatelia), väčšina však pracuje v blízkych mestách a v zahraničí.

V obci v súčasnosti pôsobí 28 právnických osôb, pričom vývoj ich počtu je zachytený v nasledujúcej tabuľke.

Tabuľka 12: Vývoj počtu právnických osôb v obci

Ukazovateľ	2005	2006	2007	2008	2009	2010	2011	2012	2013	2014
Právnické osoby spolu	16	20	22	22	22	23	23	24	24	28

Zdroj: ŠÚ SR

Najvýznamnejšími zamestnávateľmi sú: ABASIST, s.r.o., AGRO - VŠP, s.r.o., BRASST CONTROL, s.r.o., Družstvo podielnikov OKRÚHLE, ELECTRIC CRAFT, s. r. o., JOMAŠ, s.r.o., KORAL DENT, s.r.o., MikiBogi, s.r.o., NAOS EUROPE, s.r.o., PASUV s.r.o., POVA, spoločnosť s ručením obmedzeným, SPOLSTROJ, s.r.o., ZVARSTROJ s.r.o., KOMFOS Prešov, s.r.o., Slovenská pošta, a.s., Základná škola, Obecný úrad.

V súčasnosti v obci ako živnostník podniká 12 obyvateľov, čo je veľký pokles oproti stavu pred krízou v roku 2009.

V obci sa nachádza viacero prevádzok, ktoré sú zachytené v nasledujúcej tabuľke.

Tabuľka 13: Prehľad obchodných prevádzok v obci Okružle

Názov prevádzkovateľa	podnikateľská činnosť
Martin Peľák - MaM. SERVIS GRUP	pohostinstvo
Jaroslav Kontura	výroba nábytku
Anna Fričeková	kaderníctvo, holičstvo
Monika Peľáková MaM	predajňa
Jaroslav Hubáč	údržba motorových vozidiel
KOMFOS Prešov, s.r.o.	predajňa potravín
Ján Palij	Oprava a údržba potrieb pre domácnosť, športových potrieb a výrobkov jemnej mechaniky
Pharm.Dr. Rudolf Hric - HRIC	lekárneň

Zdroj: OcÚ

K 31.12.2015 bolo v obci 77 evidovaných uchádzačov o zamestnanie, čo predstavuje nezamestnanosť vyše 20 %. Potvrďuje to len fakt, že pracovných príležitostí v obci a jej okolí, podobne, ako na celom severovýchode Slovenska. Nasledujúca tabuľka zobrazuje vývoj počtu evidovaných nezamestnaných v obci za ostatných 10 rokov, z ktorého vyplýva, že v počet nezamestnaných klesal do roku 2007, následne, aj vplyvom krízy sa počet

nezamestnaných zvyšoval, trend opätovného znižovania počtu evidovaných nezamestnaných nastúpil od roku 2013.

Tabuľka 14: Vývoj počtu evidovaných uchádzačov o zamestnanie

	2005	2006	2007	2008	2009	2010	2011	2012	2013	2014	2015
Počet evidovaných uchádzačov o zamestnanie k 31.12.	56	53	44	52	81	85	73	87	98	90	77

Zdroj: ŠÚ SR

Graf 8: Vývoj počtu evidovaných uchádzačov o zamestnanie



Zdroj: ŠÚ SR

## 1.5 Analýza environmentálneho rozvoja

Životné prostredie v obci a jeho kvalita sa dá charakterizovať prostredníctvom stavu jednotlivých zložiek prostredia.

### Ovzdušie

V katastri obce sa nenachádza žiaden veľký bodový zdroj znečistenia, ktorý by mal podstatný vplyv na čistotu ovzdušia. Najväčšími zdrojmi znečistenia sú kotolne na tuhé palivá. Tieto zdroje je možné odstrániť plynofikáciou obce a pripojením domov a ostatných budov. Ďalším zdrojom znečistenia je cesta I. triedy. Tento problém je možné vyriešiť realizáciou cestného obchvatu „Šarišský štíavnik“, ktorým by sa presunula doprava mimo obce.

### Voda

Podzemné vody sú znečisťované zle fungujúcimi domovými individuálnymi žumpami, nakoľko v obci v súčasnosti nie je spustená práve budovaná kanalizácia. Riešením tohto problému je dobudovanie kanalizácie, vybudovanie prípojok, vybudovanie čističky odpadových vôd a odvedenie odpadových vôd na čističku odpadových vôd.



Najväčším problémom je časté rozvodňovanie potoka Radomka, jeho vylievanie z koryta a zaplavovanie obce. Riešením tohto problému bude plánovaná rekonštrukcia odvodňovacej priekopy a tiež prečistenie hlavného koryta.

Spodné vody obsahujú zvýšené množstvo mangánu (0,4 mg/l, pričom povolená hodnota je 0,05 mg/l) a železa.

### Pôda

V súčasnosti sú pôdy v katastri obce v uspokojivom stave z hľadiska znečistenia. Sú v podstate zotavené z prehnanej chemizácie v 80 – tých rokoch 20. storočia. Potok prechádzajúci obcou nie je dostatočne regulovaný a teda spôsobuje miernu eróziu no najmä časté záplavy, ktoré pôdu zamývajú.

### Hluk a vibrácie

Najväznejším zdrojom hluku v obci je hluk z automobilovej dopravy cesty I. triedy E 371. Tento hluk by mal byť redukovaný realizáciou plánovaného cestného obchvatu „Šarišský Štiavnik“

### Obytné prostredie

Obytná zóna je skrášľovaná okrasnou zeleňou, ktorú je potrebné posilniť najmä v oddychových zónach a predzáhradkách.

Prostredie pre bývanie je mierne narúšané drobnochovateľskou činnosťou pre vlastnú potrebu, či odpredaj. Túto činnosť je potrebné udržať na únosnej miere v počtoch chovaných zvierat podľa veľkosti pozemku, priestoru a hustoty zástavby, poprípade eliminovať.

Vylepšiť by bolo treba vnútorný obytný priestor obytného územia opravou pomocných stavieb a asanáciou dožitých a nepotrebných stavieb (sypance, šopy a pod.) a neobývaných domov. Neobývané domy najmä v obci Šapinec by mohli v budúcnosti slúžiť pre chalupárčenie a agroturistiku, neobývanú faru v Šapinci s nádhernou záhradou je možné zrekonštruovať a využívať v budúcnosti ako penzión.

### Zeleň, ochrana krajiny a zotavenie

Obec Okružle sa nachádza v údolí potoka Radomka, ktoré je lemované nádhernými lesnými porastmi, ktoré miestami prechádzajú do trávnatých porastov a ornej pôdy. Vytvára sa tak pestrá paleta nádherných obrazov ako stvorená pre rekreáciu a oddych.

Aj keď sa v katastri obce nenachádzajú žiadne chránené územia, z miestnych krajinných prvkov je potrebné chrániť najmä historicky hodnotnú zeleň – prírodný park, lesopark, ktorý si vyžaduje čiastočnú sadársku údržbu a rekonštrukciu celého areálu, aby mohol lepšie slúžiť pre účely rekreácie a cestovného ruchu.

### Ochranné pásma a obmedzenia v rozvoji obce

Na území obce je potrebné rešpektovať nasledovné ochranné pásma a obmedzujúce faktory:

- Pásmo hygienickej ochrany hospodárskeho dvora
- Ochranné pásmo vodných zdrojov
- Ochranné pásmo elektrických vedení – pri napätí 1 až 35 kV – 10m, v súvislých lesných porastoch 7 m
- ochranné pásmo cintorínu 100 m

- ochranné pásmo transformovni VN/NN – 10 m od konštrukcie transformovne
- ochranné pásmo cesty I. triedy
- ochranné pásmo ciest nižších tried a miestnych komunikácií 15 – 25 m od osi vozovky mimo zastavané územie

### Odpadové hospodárstvo

V obci Okrúhle sa realizuje separovaný zber komunálneho odpadu, pričom v súčasnosti sa separujú PET fľaše, zmiešané plasty, sklo papier, elektro odpad a nebezpečný odpad. Komunálny odpad vyváža spoločnosť FÚRA a skládkuje na zmluvných skládkach

## **1.6 Analýza sociálneho a kultúrneho rozvoja**

### **Školstvo**

V obci Okrúhle je zriadená Základná škola – ročníky 1. až 9 s právnou subjektivitou. Jej súčasťou je aj školská jedáleň, telocvičňa a školský klub. V súčasnosti túto ZŠ navštevuje 118 žiakov. Budova školy je čiastočne zrekonštruovaná. Ďalšia rekonštrukcia je potrebná.

*Materskú školu s celodennou starostlivosťou navštevuje 15 žiakov. Materská škola sa nachádza v priestoroch KSB. Pre potreby týchto žiakov slúži školská jedáleň ZŠ.*

### **Zdravotníctvo**

V obci sa nachádza zdravotné stredisko, kde je ambulancia praktického lekára a stomatológa, ktorá je v súčasnosti nevyužívaná a vyžaduje si rekonštrukciu. Toto zdravotné stredisko je využívané takisto obyvateľmi ďalších ôsmich okolitých obcí. Najbližšia nemocnica sa nachádza v okresnom meste Svidník.

### **Sociálna infraštruktúra**

V obci sa nenachádza žiadne zariadenie sociálnej infraštruktúry, medzi ktoré patria domovy sociálnych služieb pre dospelých, domovy sociálnych služieb pre deti, domy krízovej intervencie (domy „na polceste“), chránené dielne, zariadenia pre týrané matky s deťmi, stanice opatrovateľskej služby, denné stacionáre pre dôchodcov, mentálne a telesne postihnutých občanov, domovy dôchodcov, zariadenia sociálnej adaptácie, zariadenia pestúnskej starostlivosti, zariadenia chráneného bývania, domovy pre osamelých rodičov, krízové strediská, resocializačné zariadenia, kontaktné centrá pre sprostredkovanie zamestnania, detské domovy, komunitné centrá či denné stacionáre. Obyvatelia môžu

využívať takéto zariadenia, ktoré sa nachádzajú v Svidníku, Giraltovciach alebo Stropkove. Z dôvodu starnutia populácie je potrebné riešiť aj situáciu v tejto oblasti a zriadiť minimálne denný stacionár pre dospelých.

### **Kultúra a šport**

V obci sa nachádza kultúrny dom poskytujúci priestory aj pre iné aktivity – pošta, samospráva a iné. Najväčšiu plochu KSB zaberá spoločenská sála, ktorá slúži na účely usporadúvania rôznych kultúrnych udalostí, ako sú rôzne vystúpenia umeleckých súborov, či skupín, rôzne obecné oslavy, plesy, diskotéky, tanečné zábavy a svadby.

V objekte KSB sa nachádza aj knižnica.

Je zjavné, že kultúrny dom, alebo kultúrno správna budova, je centrom kultúrneho života v obci, kde sa pri rôznych príležitostiach stretávajú všetci obyvatelia. Kapacita priestorov tejto budovy je postačujúca. Problém je však v nie najlepšom technickom stave.

V obci od roku 2004 pôsobí ľudový súbor Okružľan, ktorého úlohou je zachovať oživiť a prezentovať tradičné ľudové zvyky a piesne nasledujúcim generáciám.

## 2 SWOT analýza

Tabuľka 15: SWOT analýza

<b>Silné Stránky</b>	<b>Slabé Stránky</b>
<p>Vhodné prírodné a podnebné podmienky, ktoré nevytvárajú žiadne obmedzenia pre rozvoj obce v ľubovoľnom smere.</p> <p>Prítomnosť priemyselnej a poľnohospodárskej výroby v obci.</p> <p>Prítomnosť historického lesoparku, ako možného základu pre rozvoj turizmu.</p> <p>Vyváženosť štruktúry obyvateľstva z hľadiska produktivity, aktivity a pohlavia.</p> <p>Objekty vhodné pre podnikanie v agroturistike.</p> <p>Relatívne dobrý stav životného prostredia.</p> <p>Ochota a odhodlanie obyvateľov spolupodieľať sa na rozvoji obce.</p>	<p>Malé zastúpenie výrobných podnikov v obci.</p> <p>Nízka úroveň základných a doplnkových služieb.</p> <p>Nedostatočná infraštruktúra.</p> <p>Malé možnosti kultúrneho a rekreačno-športového vyžitia v obci.</p> <p>Nedostatočné využívanie daností pre rozvoj turizmu a agroturizmu.</p> <p>Časté záplavy časti obce atraktívnej pre turizmus a rekreáciu.</p> <p>Nedostatok a nedostupnosť finančných zdrojov.</p>
<b>Príležitosti</b>	<b>Ohrozenia</b>
<p>Efektívne využívanie zdrojov EÚ pri budovaní základnej infraštruktúry a rozvoji obce.</p> <p>Priestor a možnosti rozširovania poskytovaných služieb.</p> <p>Vytváranie priestoru pre investorov s cieľom zvýšenia pracovných príležitostí v obci.</p> <p>Dobudovanie potrebnej infraštruktúry.</p> <p>Zvyšovanie možností kultúrneho a rekreačno – športového vyžitia.</p> <p>Využitie daností pre rozvoj turizmu a rekreácie.</p> <p>Spolupráca s okolitými obcami v rámci Radomsko - Makovického mikroregiónu pri riešení otázok týkajúcich sa rozvoja.</p> <p>príchod investora/investorov do obce za účelom posilnenia obecnej ekonomiky</p> <p>rekvalifikácia občanov týkajúce sa zvýšenia vzdelanostnej úrovne</p>	<p>Nevyužitie prostriedkov určených pre rozvoj infraštruktúr obcí a obcí ako takých povedie k zaostávaniu životných podmienok v obci v porovnaní s ostatnými.</p> <p>Možný nezáujem o poskytovanie služieb v radoch obyvateľov obce.</p> <p>Znižovanie pracovných ponúk v obci a zvyšovanie nezamestnanosti.</p> <p>Nedobudovanie chýbajúcej infraštruktúry a nezrekonštruovanie existujúcej spôsobí celkové zaostávanie obce.</p> <p>Nedostupnosť kultúrnych, rekreačných a športových zariadení v obci spôsobí zníženie atraktivity obce pre domácich obyvateľov aj návštevníkov.</p> <p>Nevyužitie daností pre turizmus</p> <p>Neodstránenie častých záplav spôsobí pretrvávanie neatraktivity územia pre prospešné aktivity.</p>

### 3 Strategická časť

Strategická časť Programu hospodárskeho rozvoja a sociálneho rozvoja obce Okružle má za cieľ sformulovať strednodobé rozvojové ciele obce a navrhnúť intervenčnú logiku stratégie. Strategická časť Programu rozvoja obce Okružle obsahuje víziu, strategický cieľ a opatrenia, ktoré chce obec dosiahnuť a realizovať pri zohľadnení jej vnútorných špecifík a rešpektovaní princípov regionálnej politiky v záujme dosiahnutia vyváženého udržateľného rozvoja územia.

Táto časť obsahuje:

- víziu územia obce Okružle,
- formuláciu a návrh stratégie,
- výber a popis strategického cieľa a špecifických cieľov v jednotlivých prioritách

Pri sformulovaní vízie, stratégie a cieľov obce sa vychádza z aktuálne schválených strategických dokumentov na národnej úrovni pri zohľadnení celoeurópskej stratégie s názvom Stratégia Európa 2020.

Základom Stratégie Európa 2020 sú 3 navzájom sa dopĺňajúce priority, a to:

- **Inteligentný rast:** vytvorenie hospodárstva založeného na znalostiach a inovácii
- **Udržateľný rast:** podporovanie ekologickejšieho a konkurencieschopnejšieho hospodárstva, ktoré efektívnejšie využíva zdroje
- **Inkluzívny rast:** podporovanie hospodárstva s vysokou mierou zamestnanosti, ktoré zabezpečí sociálnu a územnú súdržnosť

Na základe vyššie uvedených priorít si EÚ stanovila do roku 2020 päť hlavných cieľov, ktoré chce dosiahnuť, a to:

- miera zamestnanosti obyvateľov vo veku 20-64 rokov by mala dosiahnuť 75 %,
- úroveň investícií do výskumu a vývoja by mala dosiahnuť 3 % HDP EÚ,
- je potrebné dosiahnuť ciele „20/20/20“ v oblasti klímy/energie (vrátane zvýšenia záväzku, pokiaľ ide o zníženie emisií na 30 %, ak budú vhodné podmienky),
- podiel ľudí, ktorí predčasne ukončia školskú dochádzku, by sa mal znížiť pod 10 % a minimálne 40 % mladých ľudí by malo mať vysokoškolské vzdelanie,
- 20 miliónov menej ľudí by malo byť ohrozených chudobou

Pre obdobie rokov 2016-2023 s výhľadom do roku 2025 si obec Okružle stanovila víziu, ktorá má napomôcť k dosiahnutiu vyššie stanovených cieľov EÚ.

**Vízia: Vytvorenie predpokladov pre systematické zlepšovanie životných podmienok a životnej úrovne obyvateľstva v obci, ktoré prinesú trvalo udržateľný rozvoj obce využívajúc pritom bohatý prírodno-historický potenciál s minimálnym dopadom na životné prostredie.**

Pre stanovenie strategického cieľa obce Okružle sa vychádza z Národnej stratégie regionálneho rozvoja SR, ktorá je v súlade s inými strategickými a koncepčnými dokumentmi v oblasti politiky súdržnosti, nadväzuje na Partnerskú dohodu SR na roky 2014–2020. V oblasti územného rozvoja je stratégia koordinovaná s Koncepciou územného rozvoja Slovenska.

Stanovenie strategického cieľa obce sa opiera o východiskový stav definovaný v Národnej stratégii regionálneho rozvoja SR a o princípy zásadného smerovania v prioritných oblastiach. Národná stratégia regionálneho rozvoja SR **stanovuje 4 strategické ciele pre Prešovský kraj**, ktorými sú:

1. posilnenie produktivity a konkurencieschopnosti v kľúčových a perspektívnych odvetviach priemyslu a služieb,
2. zhodnotenie a posilnenie vnútorného potenciálu turizmu s prepojením na ochranu a tvorbu životného prostredia,
3. komplexný rozvoj a posilnenie vidieka na hospodárstve regiónu,
4. zvýšenie kvality ľudského potenciálu – riešenie rómskej otázky a podpora mladých ľudí, rozvoj všetkých foriem celoživotného vzdelávania (CĽV) a celoživotného poradenstva (CĽP).

**Strategický cieľ obce Okružle:** „Vytvoriť vhodné podmienky pre zvýšenie konkurencieschopnosti obce, zabezpečenie zlepšenia kvality života obyvateľov a zabezpečenie trvalo udržateľného rozvoja obce s dôrazom na možný rozvojový potenciál reflektujúci pritom strategické ciele Prešovského samosprávneho kraja.“

**Pre naplnenie stanovenej vízie obce boli definované tri prioritné oblasti (priority):**

1. Rast zamestnanosti a kvality ľudských zdrojov.
2. Dobudovanie infraštruktúry v obci a zlepšenie stavu životného prostredia v obci.
3. Zvýšenie kvality spoločenského a kultúrneho prostredia a propagácia obce.

Tabuľka 16: Prehľad priority, špecifických cieľov a opatrení - priorita 1

<b>Priorita 1: Rast zamestnanosti a kvality ľudských zdrojov</b>
<b>Špecifický cieľ 1: Zlepšiť podmienky rozvoja ľudských zdrojov a efektívnosť výkonu verejnej správy</b>
<b>Opatrenie 1.1</b> Zabezpečenie podmienok pre kvalitné vzdelávanie
<b>Opatrenie 1.2</b> Zvýšenie efektívnosti verejnej správy a služieb
<b>Opatrenie 1.3</b> Tvorba a aktualizácia strategických dokumentov obce
<b>Opatrenie 1.4</b> Podpora poskytovania sociálnych služieb
<b>Opatrenie 1.5</b> Podpora rekreačnej infraštruktúry, turistických informácií a turistickej infraštruktúry malých rozmerov na verejné využitie

Zdroj: vlastné spracovanie

Tabuľka 17: Prehľad priority, špecifických cieľov a opatrení - priorita 2

<b>Priorita 2: Dobudovanie infraštruktúry v obci a zlepšenie stavu životného prostredia v obci</b>
<b>Špecifický cieľ 2: Rozvoj a obnova obce so zameraním na technickú infraštruktúru</b>
<p><b>Opatrenie 2.1</b> Zlepšenie základnej infraštruktúry a občianskej vybavenosti</p> <p><b>Opatrenie 2.2</b> Zníženie energetickej náročnosti verejných budov</p> <p><b>Opatrenie 2.3</b> Skvalitnenie podmienok v oblasti odpadového hospodárstva</p> <p><b>Opatrenie 2.4</b> Zlepšenie podmienok v rámci protipovodňových aktivít v obci</p> <p><b>Opatrenie 2.5</b> Podpora vytápania verejných budov biomasou</p>

Zdroj: vlastné spracovanie

Tabuľka 18 Prehľad priority, špecifických cieľov a opatrení - priorita 3

<b>Priorita 3 – Zvýšenie kvality spoločenského a kultúrneho prostredia a propagácie obce</b>
<b>Špecifický cieľ 3: Zlepšiť podmienky pre kultúru a bezpečnosť v obci</b>
<p><b>Opatrenie 3.1</b> Skvalitnenie podmienok pre kultúrne podujatia a šport</p> <p><b>Opatrenie 3.2</b> Zvýšenie bezpečnosti v obci</p> <p><b>Opatrenie 3.3</b> Podpora a propagácia obce a regiónu, územia MAS</p>

Zdroj: vlastné spracovanie

## 4 Programová časť

Programová časť PHSR obce Okružle nadväzuje na analytickú a strategickú časť a obsahuje zoznam opatrení a projektov/aktivít a ukazovateľov na zabezpečenie realizácie PHSR. Programová časť PHSR obsahuje podrobnejšie rozpracovanie strategického cieľa a špecifických cieľov vo všetkých troch prioritných oblastiach, tak aby sa naplnila stanovená vízia obce Okružle na roky 2016-2023 s výhľadom do roku 2025, a to: „Obec má vytvorené podmienky pre systematické zlepšovanie životných podmienok a úrovne obyvateľstva v obci, ktoré prinesú trvalo udržateľný rozvoj obce využívajúc pritom bohatý prírodno-historický potenciál s minimálnym dopadom na životné prostredie.“.

Vypracovanie programovej časti je v súlade s odporúčanou metodikou a zahŕňa nasledovné činnosti:

1. Návrh projektov a aktivít na dosiahnutie opatrení definovaných v strategickej časti (tabuľka priority, špecifických cieľov a opatrení).
2. Spolupodieľanie sa strategických partnerov a prizvaných organizácií na návrhoch projektových zámerov a aktivít, ktoré boli následne odsúhlasené poslancami obecného zastupiteľstva.
3. Stanovenie sumárneho zoznamu ukazovateľov pre jednotlivé projekty a aktivity pracovnou skupinou, ktorý je potrebný hlavne k monitorovaniu a hodnoteniu PHSR.
4. Stanovenie termínov realizácie projektov a odhadovanej výšky nákladov potrebných na ich realizáciu riadiacim tímom.

Tabuľka 19 Súhrnný prehľad opatrení, aktivít a ukazovateľov- priorit 1

<b>Priorita č. 1</b>		<b>Rast zamestnanosti a kvality ľudských zdrojov</b>
<b>Špecifický cieľ 1</b>		<b>Zlepšiť podmienky rozvoja ľudských zdrojov a efektívnosť výkonu verejnej správy</b>
<b>Opatrenie č. 1.1</b>		<b>Zabezpečenie podmienok pre kvalitné vzdelávanie</b>
<b>Aktivita</b>	1.1.1	Zabezpečenie finančných zdrojov na činnosť predprimárneho vzdelávania a jedálne
	1.1.2	Finančný príspevok pre žiakov MŠ, ZŠ na rôzne kultúrne, športové a spoločenské súťaže a aktivity
	1.1.3	Modernizácia tried MŠ a ZŠ vrátane materiálo-technického vybavenia
	1.1.4	Zvyšovanie odbornej kvalifikácie pedagogických a nepedagogických zamestnancov
<b>Opatrenie č. 1.2</b>		<b>Zvýšenie efektívnosti verejnej správy a služieb</b>
<b>Aktivita</b>	1.2.1	Elektronizácia služieb - e government (občania, podnikatelia, inštitúcie) napr. dokončenie digitalizácie hrobových miest, elektronizácia matričných a ostatných služieb smerom k občanom
<b>Opatrenie č. 1.3</b>		<b>Tvorba a aktualizácia strategických dokumentov obce</b>
<b>Aktivita</b>	1.3.1	Monitoring a aktualizácia Územného plánu obce
	1.3.2	Monitoring a aktualizácia Programu rozvoja obce
	1.3.3	Aktualizácia VZN a smerníc v rámci platnej legislatívy
<b>Opatrenie č. 1.4</b>		<b>Podpora poskytovania sociálnych služieb</b>
<b>Aktivita</b>	1.4.1	Zriadenie a prevádzkovanie denného stacionára
	1.4.2	Podpora aktivít a podujatí v dennom stacionári
	1.4.3	Podpora činností v rámci aktívneho nástroja znižovania nezamestnanosti (aktivačné práce)



	1.4.4	Terénna sociálna práca
	1.4.5	Starostlivosť o seniorov
	1.4.6	Vybudovanie Domu sociálnych služieb
<b>Opatrenie č. 1.5</b>		<b>Podpora rekreačnej infraštruktúry, turistických informácií a turistickej infraštruktúry malých rozmerov na verejné využitie</b>
<b>Aktivita</b>	1.5.1	Obnova lesoparku.
	1.5.2	Vybudovanie rybníka ako športovo - rekreačnej oblasti.
	1.5.3	Príprava podmienok pre vytvorenie chalupárskej oblasti v obci Šapinec.
	1.5.4	Využitie neobývaných objektov pre potreby ubytovania a priestorov pre agroturistické atrakcie.

Tabuľka 20 Časový harmonogram aktivít - Priorita č.1

<b>Priorita č. 1</b>		<b>Rast zamestnanosti a kvality ľudských zdrojov</b>							
Roky		2016	2017	2018	2019	2020	2021	2022	2023
<b>Opatrenie č. 1.1</b>		<b>Zabezpečenie podmienok pre kvalitné vzdelávanie</b>							
Aktivita 1.1.1	Zabezpečenie finančných zdrojov na činnosť predprimárneho vzdelávania a jedálne								
Aktivita 1.1.2	Finančný príspevok pre žiakov MŠ, ZŠ na rôzne kultúrne, športové a spoločenské súťaže a aktivity								
Aktivita 1.1.3	Modernizácia tried MŠ a ZŠ vrátane materiálno-technického vybavenia								
Aktivita 1.1.4	Zvyšovanie odbornej kvalifikácie pedagogických a nepedagogických zamestnancov								
<b>Opatrenie č. 1.2</b>		<b>Zvýšenie efektívnosti verejnej správy a služieb</b>							
Aktivita 1.2.1	Elektronizácia služieb - e government (občania, podnikatelia, inštitúcie) napr. dokončenie digitalizácie hrobových miest, elektronizácia matričných a ostatných služieb smerom k občanom								
<b>Opatrenie č. 1.3</b>		<b>Tvorba a aktualizácia strategických dokumentov obce</b>							
Aktivita 1.3.1	Monitoring a aktualizácia Územného plánu obce								
Aktivita 1.3.2	Monitoring a aktualizácia PHSR								

Aktivita 1.3.3	Aktualizácia VZN a smerníc v rámci platnej legislatívy												
<b>Opatrenie č. 1.4</b>		<b>Podpora poskytovania sociálnych a komunitných služieb</b>											
Aktivita 1.4.1	Zriadenie a prevádzkovanie denného stacionára												
Aktivita 1.4.2	Podpora aktivít a podujatí v dennom stacionári												
Aktivita 1.4.3	Podpora činností v rámci aktívneho nástroja znižovania nezamestnanosti (aktivačné práce)												
Aktivita 1.4.4	Terénna sociálna práca												
Aktivita 1.4.5	Starostlivosť o seniorov												
Aktivita 1.4.6	Vybudovanie Domu sociálnych služieb												
<b>Opatrenie č. 1.5</b>		<b>Podpora rekreačnej infraštruktúry, turistických informácií a turistickej infraštruktúry malých rozmerov na verejné využitie</b>											
Aktivita 1.5.1	Obnova lesoparku.												
Aktivita 1.5.2	Vybudovanie rybníka ako športovo - rekreačnej oblasti.												
Aktivita 1.5.3	Príprava podmienok pre vytvorenie chalupárskej oblasti v obci Šapinec.												
Aktivita 1.5.4	Využitie neobývaných objektov pre potreby ubytovania a priestorov pre agroturistické atrakcie.												

Tabuľka 20 Merateľné ukazovatele aktivít - Priorita č.1

<b>Priorita č.1: Rast zamestnanosti a kvality ľudských zdrojov</b>				
<b>Aktivita</b>		<b>Merateľný ukazovateľ</b>	<b>Zodpovedný za realizáciu</b>	<b>Dopad na rozpočet</b>
1.1.1	Zabezpečenie finančných zdrojov na činnosť predprimárneho vzdelávania a jedálne	Zabezpečené činnosti škôl a školskej jedálne	Obec	Vysoký
1.1.2	Finančný príspevok pre žiakov MŠ, ZŠ na rôzne kultúrne, športové a spoločenské súťaže a aktivity	Zabezpečenia školská záujmová činnosť v obci	Obec	Nízky
1.1.3	Modernizácia tried MŠ a ZŠ vrátane materiálo-technického vybavenia	Počet zmodernizovaných učební	Obec	Stredný

1.1.4	Zvyšovanie odbornej kvalifikácie pedagogických a nepedagogických zamestnancov	Počet školení, seminárov	Obec, škola	Nízky
1.2.1	Elektronizácia služieb - e government (občania, podnikatelia, inštitúcie) napr. dokončenie digitalizácie hrobových miest, elektronizácia matričných a ostatných služieb smerom k občanom	Počet elektronických služieb	Obec	Nízky
1.3.1	Monitoring a aktualizácia Územného plánu obce	Aktualizovaný dokument	Obec	Nízky
1.3.2	Monitoring a aktualizácia PHSR	Aktualizovaný dokument	Obec	Nízky
1.3.3	Aktualizácia VZN a smerníc v rámci platnej legislatívy	Počet aktualizovaných VZN, smerníc, dokumentov	Obec	Nízky
1.4.1	Zriadenie a prevádzkovanie denného stacionára	Sprevádzkovaný denný stacionár	Obec, dodávateľ služby	Stredný
1.4.2	Podpora aktivít a podujatí v dennom stacionári	Počet podporených podujatí, aktivít	Obec, partneri, sponzori	Nízky
1.4.3	Podpora činností v rámci aktívneho nástroja znižovania nezamestnanosti (aktivačné práce)	Počet zapojených uchádzačov	Obec, UPSVaR	Nízky
1.4.4	Terénna sociálna práca	Počet zapojených terénnych pracovníkov	Obec	Nízky
1.4.5	Starostlivosť o seniorov	Počet aktivít pre seniorov	Obec	Stredný
1.4.6	Vybudovanie Domu sociálnych služieb	Zrealizovaný zámer	Obec	Vysoký
1.5.1	Obnova lesoparku.	Zrealizovaný zámer	Obec	Vysoký
1.5.2	Vybudovanie rybníka ako športovo - rekreačnej oblasti.	Zrealizovaný zámer	Obec	Vysoký
1.5.3	Príprava podmienok pre vytvorenie chalupárskej oblasti v obci Šapinec.	Počet zrealizovaných aktivít	Obec	Stredný
1.5.4	Využitie neobývaných objektov pre potreby ubytovania a priestorov pre agroturistické atrakcie.	Počet využívaných objektov	Obec, partneri obce	Stredný

Tabuľka 21 Súhrnný prehľad opatrení, aktivít a ukazovateľov- priorita 2

<b>Priorita č. 2</b>	<b>Dobudovanie infraštruktúry v obci a zlepšenie stavu životného prostredia v obci</b>		
<b>Špecifický cieľ 2</b>	<b>Rozvoj a obnova obce so zameraním na technickú infraštruktúru</b>		
<b>Opatrenie č. 2.1</b>	<b>Zlepšenie základnej infraštruktúry a občianskej vybavenosti</b>		
<b>Aktivita</b>	2.1.1	Dobudovanie a rekonštrukcia základnej technickej infraštruktúry (kanalizácie, ČOV, miestnych komunikácií a chodníkov, vodovodu, plynu, elektrifikácie)	

	2.1.2	Pravidelná údržba existujúcej infraštruktúry v obci
	2.1.3	Pravidelná údržba verejných priestranstiev, parkov, chodníkov a miestnych komunikácií vrátane výsadby zelene a drevín
	2.1.4	Vybudovanie oplotenia a úprava priestranstva na cintoríne
	2.1.5	Pravidelná údržba cintorínov a Domu nádeje
	2.1.6	Aktivity zamerané na riešenie statickej dopravy - parkoviská
	2.1.7	Budovanie lávok cez potok
	2.1.8	Výstavba nájomných bytov
<b>Opatrenie č. 2.2      Zníženie energetickej náročnosti verejných budov</b>		
	2.2.1	Rekonštrukcia a zníženie energetickej náročnosti kultúrno-správnej budovy
	2.2.2	Rekonštrukcia a zníženie energetickej náročnosti Základnej školy
<b>Aktivita</b>	2.2.3	Rekonštrukcia a zníženie energetickej náročnosti Zdravotného strediska
<b>Opatrenie č. 2.3      Skvalitnenie podmienok v oblasti odpadového hospodárstva</b>		
	2.3.1	Zvýšenie počtu separačných kontajnerov a činností súvisiacich s osvetou a propagáciou separácie
	2.3.2	Monitoring a odstránenie čiernych skládok
	2.3.3	Zvyšovanie právneho vedomia obyvateľov v oblasti odpadového hospodárstva a separovaného zberu
	2.3.4	Zriadenie kompostárne
	2.3.5	Vybudovanie úpravne vody verejného vodovodu
<b>Aktivita</b>	2.3.6	Vybudovanie zberného dvora
	2.3.7	Vybudovanie ČOV
<b>Opatrenie č. 2.4      Zlepšenie podmienok v rámci protipovodňových aktivít v obci</b>		
	2.4.1	Úprava a regulácia tokov a odvodňovacích rigolov v obci
<b>Aktivita</b>	2.4.2	Protipovodňové opatrenia
<b>Opatrenie č. 2.5      Podpora vytápania verejných budov biomasou</b>		
<b>Aktivita</b>	2.5.1	Výsadba rýchlorastúcich drevín

Tabuľka 22 Časový harmonogram aktivít - Priorita č.2

<b>Priorita č. 2</b>		<b>Dobudovanie infraštruktúry v obci a zlepšenie stavu životného prostredia v obci</b>							
Roky		2016	2017	2018	2019	2020	2021	2022	2023
<b>Opatrenie č. 2.1</b>	<b>Zlepšenie základnej infraštruktúry a občianskej vybavenosti</b>								
2.1.1	Dobudovanie a rekonštrukcia základnej technickej infraštruktúry (kanalizácie, ČOV, miestnych komunikácií a chodníkov, vodovodu, plynu, elektrifikácie)								
2.1.2	Pravidelná údržba existujúcej infraštruktúry v obci								
2.1.3	Pravidelná údržba verejných priestranstiev, parkov, chodníkov a miestnych komunikácií vrátane výsadby zelene a drevín								
2.1.4	Vybudovanie oplotenia a úprava priestranstva na cintoríne								
2.1.5	Pravidelná údržba cintorínov a Domu nádeje								
2.1.6	Aktivity zamerané na riešenie statickej dopravy - parkoviská								
2.1.7	Budovanie lávok cez potok								
2.1.8	Výstavba nájomných bytov								
<b>Opatrenie č. 2.2</b>	<b>Zníženie energetickej náročnosti verejných budov</b>								
2.2.1	Rekonštrukcia a zníženie energetickej náročnosti kultúrno-správnej budovy								
2.2.2	Rekonštrukcia a zníženie energetickej náročnosti Základnej školy								
2.2.3	Rekonštrukcia a zníženie energetickej náročnosti Zdravotného strediska								
<b>Opatrenie č. 2.3</b>	<b>Skvalitnenie podmienok v oblasti odpadového hospodárstva</b>								
2.3.1	Zvýšenie počtu separačných kontajnerov a činností súvisiacich s osvetou a propagáciou separácie								
2.3.2	Monitoring a odstránenie čiernych skládok								
2.3.3	Zvyšovanie právneho vedomia obyvateľov v oblasti odpadového hospodárstva a separovaného zberu								
2.3.4	Zriadenie kompostárne								
2.3.5	Vybudovanie úpravne vody verejného vodovodu								
2.3.6	Vybudovanie zberného dvora								

2.3.7	Vybudovanie ČOV								
<b>Opatrenie č. 2.4</b>	<b>Zlepšenie podmienok v rámci protipovodňových aktivít v obci</b>								
2.4.1	Úprava a regulácia tokov a odvodňovacích rigolov v obci								
2.4.2	Protivodňové opatrenia								
<b>Opatrenie č. 2.5</b>	<b>Podpora vytápania verejných budov biomasou</b>								
2.5.1	Výsadba rýchlorastúcich drevín								

Tabuľka 23 Merateľné ukazovatele aktivít - Priorita č.2

<b>Priorita č.2: Dobudovanie infraštruktúry v obci a zlepšenie stavu životného prostredia v obci</b>				
<b>Aktivita</b>		<b>Merateľný ukazovateľ</b>	<b>Zodpovedný za realizáciu</b>	<b>Dopad na rozpočet</b>
2.1.1	Dobudovanie a rekonštrukcia základnej technickej infraštruktúry (kanalizácie, ČOV, miestnych komunikácií a chodníkov, vodovodu, plynu, elektrifikácie)	Zrealizovaný projekt podľa PD	Obec	Vsoký
2.1.2	Pravidelná údržba existujúcej infraštruktúry v obci	Počet aktivít	Obec	Nízky
2.1.3	Pravidelná údržba verejných priestranstiev, parkov, chodníkov a miestnych komunikácií vrátane výsadby zelene a drevín	Počet aktivít	Obec	Nízky
2.1.4	Vybudovanie oplotenia a úprava priestranstva na cintoríne	Počet aktivít	Obec	Stredný
2.1.5	Pravidelná údržba cintorínov a Domu nádeje	Počet aktivít	Obec	Nízky
2.1.6	Aktivity zamerané na riešenie statickej dopravy - parkoviská	Počet aktivít/ parkovacích miest	Obec	Stredný
2.1.7	Budovanie lávok cez potok	počet vybudovaných lávok	Obec	Vysoký
2.1.8	Výstavba nájomných bytov	počet vybudovaných nájomných bytov	Obec	Vysoký
2.2.1	Rekonštrukcia a zníženie energetickej náročnosti kultúrno-správnej budovy	Zrealizovaný projekt podľa PD	Obec	Vysoký
2.2.2	Rekonštrukcia a zníženie energetickej náročnosti Základnej školy	Zrealizovaný projekt podľa PD	Obec	Vysoký
2.2.3	Rekonštrukcia a zníženie energetickej náročnosti Zdravotného strediska	Zrealizovaný projekt podľa PD	Obec	Vysoký
2.3.1	Zvýšenie počtu separačných kontajnerov a činností súvisiacich s osvetou a propagáciou separácie	Počet kontajnerov	Obec, OZV	Stredný

2.3.2	Monitoring a odstránenie čiernych skládok	Počet odstránených skládok	Obec	Vysoký
2.3.3	Zvyšovanie právneho vedomia obyvateľov v oblasti odpadového hospodárstva a separovaného zberu	Počet aktivít / projektov	Obec, OZV	Stredný
2.3.4	Zriadenie kompostárne	Zrealizovaný projekt podľa PD	Obec	Vysoký
2.3.5	Vybudovanie úpravne vody verejného vodovodu	Zrealizovaný projekt podľa PD	Obec, VVS	Vysoký
2.3.6	Vybudovanie zberného dvora	Zrealizovaný projekt podľa PD	Obec	Vysoký
2.3.7	Vybudovanie ČOV	Zrealizovaný projekt podľa PD	Obec	Vysoký
2.4.1	Úprava a regulácia tokov a odvodňovacích rigolov v obci	Zrealizovaný projekt podľa PD / dĺžka regulovaných tokov, rigolov	Obec	Vysoký
2.4.2	Protipovodňové opatrenia	Počet aktivít	Obec	Vysoký
2.5.1	Výsadba rýchlorastúcich drevín	počet vysadených drevín	Obec	Stredný

Tabuľka 24 Súhrnný prehľad opatrení, aktivít a ukazovateľov- priorita 3

<b>Priorita č. 3</b>		<b>Zvýšenie kvality spoločenského a kultúrneho prostredia a propagácia obce</b>
<b>Špecifický cieľ 3</b>		<b>Zlepšiť podmienky pre kultúru a bezpečnosť v obci</b>
<b>Opatrenie č. 3.1</b>		<b>Skvalitnenie podmienok pre kultúrne podujatia a šport</b>
<b>Aktivita</b>	3.1.1	Organizovanie pravidelných kultúrno - spoločenských podujatí v obci
	3.1.2	Organizovanie nepravidelných kultúrno - spoločenských podujatí v obci
	3.1.3	Podpora tradičných športových podujatí
	3.1.4	Budovanie a modernizácia detských ihrísk a športových zariadení
	3.1.5	Výstavba viacúčelovej športovej plochy
	3.1.6	Rekonštrukcia a obnova obecnej knižnice
	3.1.7	Zriadenie oddychovo - relaxačných zón v obci
	3.1.8	Podpora aktivít klubov a združení v obci
	3.1.9	Rekonštrukcia a údržba miestneho rozhlasu
	3.1.10	Rekonštrukcia a prevádzka kultúrno-správnej budovy
	3.1.11	Rekonštrukcia starej sýpky na múzeum vidieckeho života.
<b>Opatrenie č. 3.2</b>		<b>Zvýšenie bezpečnosti v obci</b>
<b>Aktivita</b>	3.2.1	rekonštrukcia a rozšírenie verejného osvetlenia obce
	3.2.2	Materiálno technické vybavenie DHZ
	3.2.3	Vybudovanie kamerového systému
	3.2.4	Zriadenie varovného systému
	3.2.5	Obnova a doplnenie zvislého a vodorovného dopravného značenia
	3.2.6	Zriadenie nasvetlenia priechodov pre chodcov

<b>Opatrenie č. 3.3</b>		<b>Podpora a propagácia obce a regiónu, územia MAS</b>
	3.3.1	Účasť obce na regionálnych projektoch propagácie regiónu a územia MAS
	3.3.2	Šírenie ponuky informácií na internetovej stránke obce v závislosti do požiadaviek občanov a návštevníkov obce
	3.3.3	Turisticko – informačné značenie
	3.3.4	Účasť obce na medzinárodných projektoch
	3.3.5	Vybudovanie cyklochodníka
	3.3.6	Rekonštrukcia budovy Bosákovej školy, vrátane jej zaradenia do zoznamu kultúrnych pamiatok
	3.3.7	Zriadenie múzea Michala Bosáka
<b>Aktivita</b>	3.3.8	Rekonštrukcia kultúrnych pamiatok v obci

Tabuľka 25 Časový harmonogram aktivít - Priorita č.3

<b>Priorita č. 3</b>		<b>Zvýšenie kvality spoločenského a kultúrneho prostredia a propagácia obce</b>							
Roky		2016	2017	2018	2019	2020	2021	2022	2023
<b>Opatrenie č. 3.1</b>	<b>Skvalitnenie podmienok pre kultúrne podujatia a šport</b>								
Aktivita 3.1.1	Organizovanie pravidelných kultúrno - spoločenských podujatí v obci								
Aktivita 3.1.2	Organizovanie nepravidelných kultúrno - spoločenských podujatí v obci								
Aktivita 3.1.3	Podpora tradičných športových podujatí								
Aktivita 3.1.4	Budovanie a modernizácia detských ihrísk a športových zariadení								
Aktivita 3.1.5	Výstavba viacúčelovej športovej plochy								
Aktivita 3.1.6	Rekonštrukcia a obnova obecnej knižnice								
Aktivita 3.1.7	Zriadenie oddychovo - relaxačných zón v obci								
Aktivita 3.1.8	Podpora aktivít klubov a združení v obci								
Aktivita 3.1.9	Rekonštrukcia a údržba miestneho rozhlasu								
Aktivita 3.1.10	Rekonštrukcia a prevádzka kultúrno-správnej budovy								
Aktivita 3.1.11	Rekonštrukcia starej sýpky na múzeum vidieckeho života.								
<b>Opatrenie č. 3.2</b>	<b>Zvýšenie bezpečnosti v obci</b>								
Aktivita 3.2.1	Rekonštrukcia a rozšírenie verejného osvetlenia obce								
Aktivita 3.2.2	Materiálno technické vybavenie DHZ								
Aktivita 3.2.3	Vybudovanie kamerového systému								
Aktivita 3.2.4	Zriadenie varovného systému								
Aktivita 3.2.5	Obnova a doplnenie zvislého a vodorovného dopravného značenia								
Aktivita 3.2.6	Zriadenie nasvetlenia priechodov pre chodcov								



Opatrenie č. 3.3		Podpora a propagácia obce a regiónu, územia MAS							
Aktivita 3.3.1	Účasť obce na regionálnych projektoch propagácie regiónu a územia MAS								
Aktivita 3.3.2	Šírenie ponuky informácií na internetovej stránke obce v závislosti do požiadaviek občanov a návštevníkov obce								
Aktivita 3.3.3	Turisticko – informačné značenie								
Aktivita 3.3.4	Účasť obce na medzinárodných projektoch								
Aktivita 3.3.5	Vybudovanie cyklochodníka								
Aktivita 3.3.6	Rekonštrukcia budovy Bosákovej školy, vrátane jej zaradenia do zoznamu kultúrnych pamiatok								
Aktivita 3.3.7	Zriadenie múzea Michala Bosáka								
Aktivita 3.3.8	Rekonštrukcia kultúrnych pamiatok v obci								

Tabuľka 26 Merateľné ukazovatele aktivít - Priorita č.3

Priorita č.3: Zvýšenie kvality spoločenského a kultúrneho prostredia a propagácia obce				
Aktivita		Merateľný ukazovateľ	Zodpovedný za realizáciu	Dopad na rozpočet
3.1.1	Organizovanie pravidelných kultúrno - spoločenských podujatí v obci	Počet pravidelných kultúrnych akcií	Obec, partneri	Nízky
3.1.2	Organizovanie nepravidelných kultúrno - spoločenských podujatí v obci	Počet nepravidelných kultúrnych akcií	Obec, partneri	Nízky
3.1.3	Podpora tradičných športových podujatí	Počet podporených podujatí	Obec, partneri, sponzori	Nízky
3.1.4	Budovanie a modernizácia detských ihrísk a športových zariadení	Počet vybudovaných a zmodernizovaných športovísk	Obec	Nízky
3.1.5	Výstavba viacúčelovej športovej plochy	Zrealizovaný zámer	Obec	Vysoký
3.1.6	Rekonštrukcia a obnova obecnej knižnice	Zrekonštruovaná knižnica	Obec	Stredný
3.1.7	Zriadenie oddychovo - relaxačných zón v obci	Vybudované zóny	Obec	Stredný
3.1.8	Podpora aktivít klubov a združení v obci	Počet podporených aktivít	Obec, partneri, sponzori	Nízky
3.1.9	rekonštrukcia a údržba miestneho rozhlasu	Zrealizovaný zámer	Obec	Nízky
3.1.10	Rekonštrukcia a prevádzka kultúrno-správnej budovy	Zrealizovaný zámer	Obec	Vysoký
3.1.11	Rekonštrukcia starej sýpky na múzeum vidieckeho života.	Zrealizovaný zámer	Obec	Vysoký
3.2.1	Rekonštrukcia a rozšírenie verejného osvetlenia obce	Počet svietidiel VO	Obec	Stredný
3.2.2	Materiálne technické vybavenie DHZ	Zrealizovaný zámer	Obec, MV SR	Stredný

3.2.3	Vybudovanie kamerového systému	Počet kamier	Obec	Stredný
3.2.4	Zriadenie varovného systému	Zrealizovaný zámer	Obec	Stredný
3.2.5	Obnova a doplnenie zvislého a vodorovného dopravného značenia	Zrealizovaný zámer	Obec, SÚC PSK	Nízky
3.2.6	Zriadenie nasvetlenia priechodov pre chodcov	Počet nasvetlených priechodov	Obec, SÚC PSK	Nízky
3.3.1	Účasť obce na regionálnych projektoch propagácie regiónu a územia MAS	Počet projektov	Obec, MAS	Stredný
3.3.2	Šírenie ponuky informácií na internetovej stránke obce v závislosti do požiadaviek občanov a návštevníkov obce	Zrealizovaný zámer	Obec	Nízky
3.3.3	Turisticko – informačné značenie	Počet turisticko – informačných značiek	Obec, KST	Nízky
3.3.4	Účasť obce na medzinárodných projektoch	Počet medzinárodných projektov s účasťou obce	Obec	Stredný
3.3.5	Vybudovanie cyklochodníka	Dĺžka vybudovaného cyklochodníka v metroch	Obec, partneri	Vysoký
3.3.6	Rekonštrukcia budovy Bosákovej školy, vrátane jej zaradenia do zoznamu kultúrnych pamiatok	Zrealizovaný projekt	Obec	Vysoký
3.3.7	Zriadenie múzea Michala Bosáka	Zrealizovaný projekt	Obec	Stredný
3.3.8	Rekonštrukcia kultúrnych pamiatok v obci	Zrealizovaný projekt	Obec	Vysoký

## 5 Realizačná časť

Samotnú realizáciu PHRSR obce Okružle vykonáva obec tak ako je to uvedené v § 12 Zákona NR SR č. 539/2008 Z.z. o podpore regionálneho rozvoja. „Obec vo svojej pôsobnosti na účely podpory regionálneho rozvoja: ... b) zabezpečuje a koordinuje vypracovanie a realizáciu programu hospodárskeho rozvoja a sociálneho rozvoja obce, pravidelne ho monitoruje a každoročne vyhodnocuje jeho plnenie, zabezpečuje súlad programu hospodárskeho rozvoja a sociálneho rozvoja obce s územnoplánovacou dokumentáciou, ak jej spracovanie vyžaduje osobitný predpis.“

Realizačná časť PHRSR obce Okružle nadväzuje na predchádzajúce časti vo väzbe na aktivity a navrhované ukazovatele. Realizačná časť obsahuje popis úloh jednotlivých partnerov, popis inštitucionálneho a organizačného zabezpečenia, popis komunikačnej stratégie PHRSR obce k jednotlivým cieľovým skupinám, systém monitorovania a hodnotenia a akčný plán s výhľadom na 2 roky.

## 5.1 Inštitucionálne a organizačné zabezpečenie

Úspešné zvládnutie naplnenia stanovených cieľov závisí od inštitucionálnych kapacít a organizačného zabezpečenia procesov. Navrhnuté projektové zámery a aktivity možno uskutočňovať vlastnými personálnymi kapacitami obce alebo prostredníctvom využívania externých agentúr a poradcov (hlavne v oblasti projektovania zámerov a spracovania žiadostí na dotácie). Využitie externých personálnych kapacít umožní obci Okružle efektívnejší proces realizácie naplánovaných aktivít v rovnakom čase.

**Postup organizačného zabezpečenia** realizácie PHRSR obce Okružle – obec raz ročne získa a spracuje pripomienky partnerov, poslancov a verejnosti. V prípade zásadných pripomienok a návrhov bude uvažovať nad aktualizáciou PHRSR obce v závislosti od personálnych, časových a finančných možností obce.

Úsek účtovníctva o rozpočte zabezpečuje **finančné riadenie** realizácie PHRSR obce Okružle v súlade so schváleným rozpočtom obce a schválenými finančnými prostriedkami z európskych investičných a štrukturálnych fondov pre roky 2014-2020 ako aj dotačnými schémami.

**Obecné zastupiteľstvo** vo vzťahu k realizácii PHRSR obce Okružle plní nasledovné úlohy:

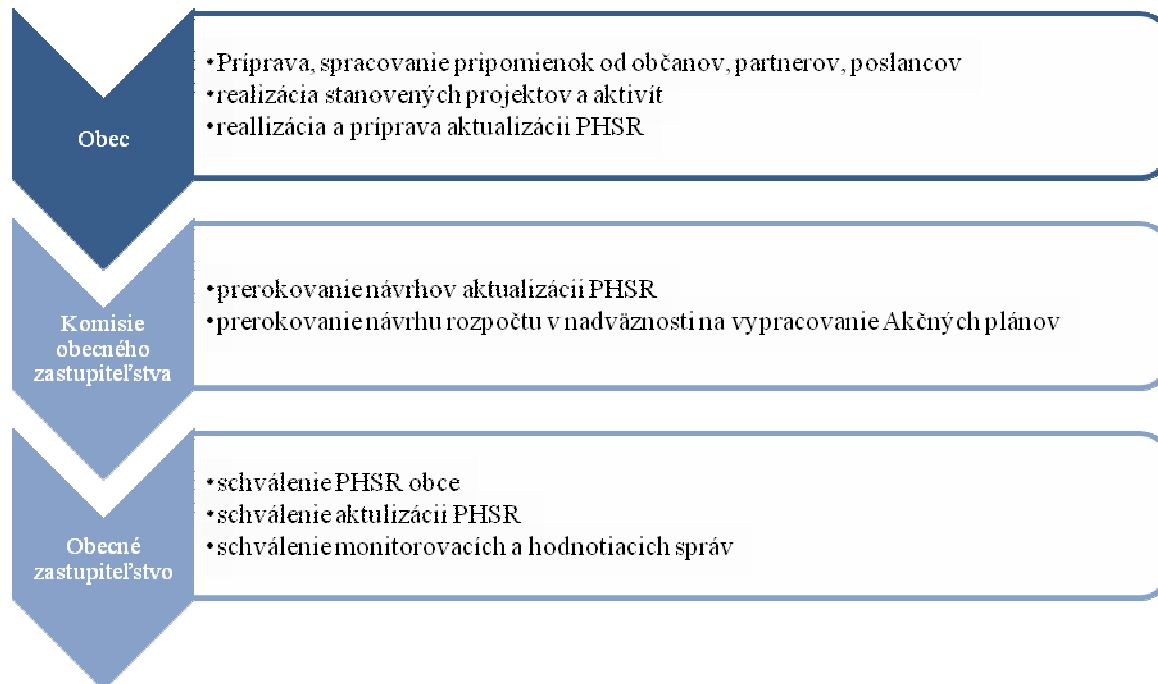
- schvaľuje Program hospodárskeho rozvoja a sociálneho rozvoja obce
- každoročne schvaľuje vyhodnotenie jeho plnenia
- schvaľuje spolufinancovanie projektov financovaných z vlastných a doplnkových zdrojov
- v rámci hodnotenia PHRSR obce schvaľuje každoročne hodnotiace a monitorovacie správy, rozhoduje o zmenách a aktualizácii programu.

**Starosta** vo vzťahu k realizácii PHRSR obce vykonáva nasledovné činnosti:

- riadi celý proces realizácie PHRSR obce,
- podpisuje uznesenia obecného zastupiteľstva vo vzťahu k PHRSR obce – schválenie strategického dokumentu, schválenie aktualizácie a pod.
- vykonáva uznesenia a zastupuje obec vo vzťahu k štátnym orgánom, k právnickým a fyzickým osobám.

**Matica zodpovednosti vo vzťahu k realizácii PHRSR obce** - nižšie uvedená schéma matice zodpovednosti zobrazuje rámec zodpovednosti potrebný pre efektívnu a účelnú realizáciu PHRSR obce v stanovenom období.

Graf 9: Matica zodpovednosti



Spoločným výstupom všetkých pracovníkov obecného úradu bude vypracovanie materiálu na rokovanie obecného zastupiteľstva – hodnotiace a monitorovacie správy za príslušný kalendárny rok vrátane návrhu akčného plánu (dvojročný cyklus). Spracovaný materiál predloží starosta obecnému zastupiteľstvu v dostatočnom časovom predstihu na schválenie.

## 5.2 Komunikačná stratégia

Na základe skúsenosti s realizáciou činností vyplývajúcich z PHRSR v minulých rokoch, možno konštatovať, že v obci je zabezpečený plynulý tok informácií súvisiacich so zabezpečením aktivít potrebných pre realizáciu PHRSR. Obec plánuje využiť aj v budúcnosti v rámci projektového cyklu na úrovni jednotlivých projektov služby externých subjektov (príprava projektovej dokumentácie, príslušné povolenia, proces verejného obstarávania, dodávky služieb, tovarov a stavebných prác, príprava žiadostí o doplnkové zdroje financovania), aby sa zabezpečila plynulá a efektívna realizácia navrhovaných opatrení.

Obec Okružle si stanovila komunikačnú stratégiu vo vzťahu k PHRSR obce nasledovným spôsobom a týmito stanovenými úlohami:

Obec Okružle v rámci komunikácie zabezpečí nasledovné činnosti:

- pravidelná komunikácia s internými a externými pracovníkmi participujúcimi na realizácii cieľov PHRSR o postupe a realizácii aktivít navrhnutých v akčnom pláne
- zabezpečenie informovania verejnosti o postupe a spôsobe realizácie jednotlivých aktivít primeraným spôsobom a zabezpečenie zapájania neziskového sektoru pri realizácii a hodnotení PHRSR,
- prezentovanie výsledkov procesu realizácie PHRSR obce prostredníctvom web stránky. Uskutočňovanie brainstormingu pre získavanie informácií, inšpirácií a nových možností.

- informovanie o zrealizovaných projektoch prostredníctvom lokálnych médií s cieľom budovania pozitívneho imidžu obce.

### 5.3 Monitorovanie a hodnotenie

Hlavným cieľom monitorovania a hodnotenia PHRSR je získať komplexnú informáciu o tom, ako sa plnia opatrenia definované v PHRSR. Obecný úrad zabezpečí spracovanie monitorovacej správy v súčinnosti s ostatnými externými pracovníkmi participujúcimi na realizácii projektov v rámci PHRSR. Vstupnými údajmi pre monitorovanie sú údaje z plánovaných a dosiahnutých merateľných ukazovateľov u jednotlivých projektov/aktivít. Výstupom bude spracovaná monitorovacia správa, ktorá bude predložená obecnému zastupiteľstvu 1x ročne. Monitorovanie plnenia bude stálym procesom zameraným na pravidelné sledovanie zmien prostredníctvom navrhnutých ukazovateľov, ktoré sa vzťahujú na jednotlivé projekty.

Tabuľka 27 Plán hodnotenia a monitorovania

Typ hodnotenia	Dôvod vykonania/periodicita
Monitorovanie a hodnotenie realizácie PHRSR- každoročne	Každoročne v zmysle príslušných ustanovení zákona č. 539/2008 o podpore regionálneho rozvoja
Ad hoc hodnotenie celého PHRSR	V strede obdobia / Na konci realizácie PHRSR
Ad hoc mimoriadne hodnotenie	pri viditeľnom odklone od stanovených cieľov
Ad hoc hodnotenie celého PHRSR alebo jeho častí	na základe rozhodnutia poslancov, kontrolného orgánu obce a pod.

**Hodnotenie** PHRSR Okružle sa bude vykonávať na úrovni plnenia špecifických cieľov. Proces hodnotenia sa vykonáva dvakrát za celú dobu realizácie PHRSR, a to v strede obdobia realizácie PHRSR a na konci sledovaného obdobia v roku 2024. Podklady do hodnotenia PHRSR poskytnú spracovateľovi hodnotiacej správy okrem pracovníkov obecného úradu aj partneri/realizátori jednotlivých projektových zámerov.

### 5.4 Akčný plán

Súčasťou realizačnej časti tohto strategického dokumentu je spracovaný Akčný plán podľa jednotlivých prioritných oblastí a obsahuje aktivity/zoznam investícií všetkých opatrení na plánované obdobie.

Tabuľka 28 Akčný plán 2016 – 2018

<b>Priorita č. 1</b>		<b>Rast zamestnanosti a kvality ľudských zdrojov</b>	<b>Náklady na opatrenie v EUR</b>
<b>Špecifický cieľ 1</b>		<b>Zlepšiť podmienky rozvoja ľudských zdrojov a efektívnosť výkonu verejnej správy</b>	
<b>Opatrenie č. 1.1</b>		<b>Zabezpečenie podmienok pre kvalitné vzdelávanie</b>	
<b>Aktivita</b>	1.1.1	Zabezpečenie finančných zdrojov na činnosť predprimárneho vzdelávania a jedálne	50 000 / rok
	1.1.2	Finančný príspevok pre žiakov MŠ, ZŠ na rôzne kultúrne, športové a spoločenské súťaže a aktivity	5000 / rok
	1.1.3	Modernizácia tried MŠ a ZŠ vrátane materiálo-technického vybavenia	80 000 / projekt
	1.1.4	Zvyšovanie odbornej kvalifikácie pedagogických a nepedagogických zamestnancov	3000 / rok
<b>Opatrenie č. 1.2</b>		<b>Zvýšenie efektívnosti verejnej správy a služieb</b>	
<b>Aktivita</b>	1.2.1	Elektronizácia služieb - e government (občania, podnikatelia, inštitúcie) napr. dokončenie digitalizácie hrobových miest, elektronizácia matričných a ostatných služieb smerom k občanom	2000
<b>Opatrenie č. 1.3</b>		<b>Tvorba a aktualizácia strategických dokumentov obce</b>	
<b>Aktivita</b>	1.3.1	Monitoring a aktualizácia Územného plánu obce	2000
	1.3.2	Monitoring a aktualizácia Programu rozvoja obce	2000
	1.3.3	Aktualizácia VZN a smerníc v rámci platnej legislatívy	1000
<b>Opatrenie č. 1.4</b>		<b>Podpora poskytovania sociálnych služieb</b>	
<b>Aktivita</b>	1.4.1	Zriadenie a prevádzkovanie denného stacionára	50 000 / rok
	1.4.2	Podpora aktivít a podujatí v dennom stacionári	3000 / rok
	1.4.3	Podpora činností v rámci aktívneho nástroja znižovania nezamestnanosti (aktivačné práce)	3000 / rok
	1.4.4	Terénna sociálna práca	2000 / rok
	1.4.5	Starostlivosť o seniorov	5000 / rok
	1.4.6	Vybudovanie Domu sociálnych služieb	250 000
<b>Opatrenie č. 1.5</b>		<b>Podpora rekreačnej infraštruktúry, turistických informácií a turistickej infraštruktúry malých rozmerov na verejné využitie</b>	
<b>Aktivita</b>	1.5.1	Obnova lesoparku.	10 000
	1.5.2	Vybudovanie rybníka ako športovo - rekreačnej oblasti.	100 000

	1.5.3	Príprava podmienok pre vytvorenie chalupárskej oblasti v obci Šapinec.	10 000
	1.5.4	Využitie neobývaných objektov pre potreby ubytovania a priestorov pre agroturistické atrakcie.	10 000
<b>Priorita č. 2</b>		<b>Dobudovanie infraštruktúry v obci a zlepšenie stavu životného prostredia v obci</b>	<b>Náklady na opatrenie v EUR</b>
<b>Špecifický cieľ 2</b>		<b>Rozvoj a obnova obce so zameraním na technickú infraštruktúru</b>	
<b>Opatrenie č. 2.1</b>		<b>Zlepšenie základnej infraštruktúry a občianskej vybavenosti</b>	
	2.1.1	Dobudovanie a rekonštrukcia základnej technickej infraštruktúry (kanalizácie, ČOV, miestnych komunikácií a chodníkov, vodovodu, plynu, elektrifikácie)	9 000 000
	2.1.2	Pravidelná údržba existujúcej infraštruktúry v obci	5 000 / rok
	2.1.3	Pravidelná údržba verejných priestranstiev, parkov, chodníkov a miestnych komunikácií vrátane výsadby zelene a drevín	3000 / rok
	2.1.4	Vybudovanie oplotenia a úprava priestranstva na cintoríne	230 000
	2.1.5	Pravidelná údržba cintorínov a Domu nádeje	2000 / rok
	2.1.6	Aktivity zamerané na riešenie statickej dopravy - parkoviská	8000
	2.1.7	Budovanie lávok cez potok	4000
<b>Aktivita</b>	2.1.8	Výstavba nájomných bytov	800 000
<b>Opatrenie č. 2.2</b>		<b>Zníženie energetickej náročnosti verejných budov</b>	
	2.2.1	Rekonštrukcia a zníženie energetickej náročnosti kultúrno-správnej budovy	300 000
	2.2.2	Rekonštrukcia a zníženie energetickej náročnosti Základnej školy	400 000
<b>Aktivita</b>	2.2.3	Rekonštrukcia a zníženie energetickej náročnosti Zdravotného strediska	100 000
<b>Opatrenie č. 2.3</b>		<b>Skvalitnenie podmienok v oblasti odpadového hospodárstva</b>	
	2.3.1	Zvýšenie počtu separačných kontajnerov a činností súvisiacich s osvetou a propagáciou separácie	3000
<b>Aktivita</b>	2.3.2	Monitoring a odstránenie čiernych skládok	3000

	2.3.3	Zvyšovanie právneho vedomia obyvateľov v oblasti odpadového hospodárstva a separovaného zberu	1000
	2.3.4	Zriadenie kompostárne	80 000
	2.3.5	Vybudovanie úpravne vody verejného vodovodu	150 000
	2.3.6	Vybudovanie zberného dvora	300 000
	2.3.7	Vybudovanie ČOV	3 000 000
<b>Opatrenie č. 2.4</b>		<b>Zlepšenie podmienok v rámci protipovodňových aktivít v obci</b>	
	2.4.1	Úprava a regulácia tokov a odvodňovacích rigolov v obci	200 000
<b>Aktivita</b>	2.4.2	Protipovodňové opatrenia	800 000
<b>Opatrenie č. 2.5</b>		<b>Podpora vytápania verejných budov biomasou</b>	
<b>Aktivita</b>	2.5.1	Výsadba rýchlorastúcich drevín	10 000
<b>Priorita č. 3</b>		<b>Zvýšenie kvality spoločenského a kultúrneho prostredia a propagácia obce</b>	<b>Náklady na opatrenie v EUR</b>
<b>Špecifický cieľ 3</b>		<b>Zlepšiť podmienky pre kultúru a bezpečnosť v obci</b>	
<b>Opatrenie č. 3.1</b>		<b>Skvalitnenie podmienok pre kultúrne podujatia a šport</b>	
	3.1.1	Organizovanie pravidelných kultúrno - spoločenských podujatí v obci	3000
	3.1.2	Organizovanie nepravidelných kultúrno - spoločenských podujatí v obci	1500
	3.1.3	Podpora tradičných športových podujatí	5000
	3.1.4	Budovanie a modernizácia detských ihrísk a športových zariadení	80 000
	3.1.5	Výstavba viacúčelovej športovej plochy	100 000
	3.1.6	Rekonštrukcia a obnova obecnej knižnice	10 000
	3.1.7	Zriadenie oddychovo - relaxačných zón v obci	10 000
	3.1.8	Podpora aktivít klubov a združení v obci	5000
<b>Aktivita</b>	3.1.9	Rekonštrukcia a údržba miestneho rozhlasu	40 000



	3.1.10	Rekonštrukcia a prevádzka kultúrno-správnej budovy	300 000
	3.1.11	Rekonštrukcia starej sýpky na múzeum vidieckeho života.	400 000
<b>Opatrenie č. 3.2</b>		<b>Zvýšenie bezpečnosti v obci</b>	
	3.2.1	Rekonštrukcia a rozšírenie verejného osvetlenia obce	20 000
	3.2.2	Materiálno technické vybavenie DHZ	20 000
	3.2.3	Vybudovanie kamerového systému	10 000
	3.2.4	Zriadenie varovného systému	3000
	3.2.5	Obnova a doplnenie zvislého a vodorovného dopravného značenia	1000
<b>Aktivita</b>	3.2.6	Zriadenie nasvetlenia priechodov pre chodcov	2000
<b>Opatrenie č. 3.3</b>		<b>Podpora a propagácia obce a regiónu, územia MAS</b>	
	3.3.1	Účasť obce na regionálnych projektoch propagácie regiónu a územia MAS	3000
	3.3.2	Šírenie ponuky informácií na internetovej stránke obce v závislosti do požiadaviek občanov a návštevníkov obce	2000
	3.3.3	Turisticko – informačné značenie	500
	3.3.4	Účasť obce na medzinárodných projektoch	20 000
	3.3.5	Vybudovanie cyklochodníka	10 000
	3.3.6	Rekonštrukcia budovy Bosákovej školy, vrátane jej zaradenia do zoznamu kultúrnych pamiatok	220 000
	3.3.7	Zriadenie múzea Michala Bosáka	20 000
<b>Aktivita</b>	3.3.8	Rekonštrukcia kultúrnych pamiatok v obci	120 000

## 6 Finančná časť

Finančná časť PHRSR obce Okružle obsahuje:

- finančný rámec pre realizáciu PHRSR obce Okružle – uvedený v prílohe,
- model doplnkového financovania jednotlivých opatrení, aktivít (projektov).

### 6.1 Indikatívny finančný plán na celú realizáciu PHRSR obce

Zákon č. 583/2004 Z. z. v znení neskorších predpisov o rozpočtových pravidlách územnej samosprávy jasne definuje príjmy rozpočtu obce, z ktorých si vie obec **financovať rozvojové projekty** v konkrétnej obci či meste.

Príjmy rozpočtu obce sú:

- a) výnosy miestnych daní a poplatkov podľa osobitného predpisu,
- b) nedaňové príjmy z vlastníctva a z prevodu vlastníctva majetku obce a z činnosti obce a jej rozpočtových organizácií podľa tohto alebo osobitného zákona,
- c) výnosy z finančných prostriedkov obce,
- d) sankcie za porušenie finančnej disciplíny uložené obcou,
- e) dary a výnosy dobrovoľných zbierok v prospech obce,
- f) podiely na daniach v správe štátu podľa osobitného predpisu,
- g) dotácie zo štátneho rozpočtu na úhradu nákladov preneseného výkonu štátnej správy v súlade so zákonom o štátnom rozpočte na príslušný rozpočtový rok a dotácie zo štátnych fondov,
- h) ďalšie dotácie zo štátneho rozpočtu v súlade so zákonom o štátnom rozpočte na príslušný rozpočtový rok,
- i) účelové dotácie z rozpočtu vyššieho územného celku alebo z rozpočtu inej obce na realizáciu zmlúv podľa osobitných predpisov,
- j) prostriedky z Európskej únie a iné prostriedky zo zahraničia poskytnuté na konkrétny účel,
- k) iné príjmy ustanovené osobitnými predpismi.

Obec/mesto môže na plnenie svojich úloh použiť aj:

- a. prostriedky mimorozpočtových peňažných fondov (ďalej len "peňažné fondy"),
- b. zisk z podnikateľskej činnosti,
- c. návratné zdroje financovania,
- d. združené prostriedky. (Národná rada SR, 2004)

Tabuľka 29 Model doplnkového financovania

			Zdroj financovania	Doplnkový zdroj financovania
<b>Priorita</b>	<b>1</b>	<b>Rast zamestnanosti a kvality ľudských zdrojov</b>		
<b>Špecifický cieľ</b>	<b>1</b>	<b>Zlepšiť podmienky rozvoja ľudských zdrojov a efektívnosť výkonu verejnej správy</b>		
<b>Opatrenie</b>	<b>1.1</b>	<b>Zabezpečenie podmienok pre kvalitné vzdelávanie</b>		
Aktivita	1.1.1	Zabezpečenie finančných zdrojov na činnosť predprimárneho vzdelávania a jedálne	Rozpočet obce	MŠ SR
	1.1.2	Finančný príspevok pre žiakov MŠ, ZŠ na rôzne kultúrne, športové a spoločenské súťaže a aktivity	Rozpočet obce	MŠ SR, MK SR
	1.1.3	Modernizácia tried MŠ a ZŠ vrátane materiálo-technického vybavenia	Rozpočet obce	MŠ SR, PRV
	1.1.4	Zvyšovanie odbornej kvalifikácie pedagogických a nepedagogických zamestnancov	Rozpočet obce	MŠ SR
<b>Opatrenie</b>	<b>1.2</b>	<b>Zvýšenie efektívnosti verejnej správy a služieb</b>		
Aktivita	1.2.1	Elektronizácia služieb - e government (občania, podnikatelia, inštitúcie) napr. dokončenie digitalizácie hrobových miest, elektronizácia matričných a ostatných služieb smerom k občanom	Rozpočet obce	ZMOS, OP EVS
<b>Opatrenie</b>	<b>1.3</b>	<b>Tvorba a aktualizácia strategických dokumentov obce</b>		
Aktivita	1.3.1	Monitoring a aktualizácia Územného plánu obce	Rozpočet obce	
	1.3.2	Monitoring a aktualizácia Programu rozvoja obce	Rozpočet obce	
	1.3.3	Aktualizácia VZN a smerníc v rámci platnej legislatívy	Rozpočet obce	
<b>Opatrenie</b>	<b>1.4</b>	<b>Podpora poskytovania sociálnych služieb</b>		
Aktivita	1.4.1	Zriadenie a prevádzkovanie denného stacionára	Rozpočet obce	OP ĽZ
	1.4.2	Podpora aktivít a podujatí v dennom stacionári	Rozpočet obce	OP ĽZ
	1.4.3	Podpora činností v rámci aktívneho nástroja znižovania nezamestnanosti (aktivačné práce)	Rozpočet obce	OP ĽZ, UPSVaR

	1.4.4	Terénna sociálna práca	Rozpočet obce	OP ĽZ
	1.4.5	Starostlivosť o seniorov	Rozpočet obce	OP ĽZ
	1.4.6	Vybudovanie Domu sociálnych služieb	Rozpočet obce	PRV
<b>Opatrenie</b>	<b>1.5</b>	<b>Podpora rekreačnej infraštruktúry, turistických informácií a turistickej infraštruktúry malých rozmerov na verejné využitie</b>		
	1.5.1	Obnova lesoparku.	Rozpočet obce	PRV
	1.5.2	Vybudovanie rybníka ako športovo - rekreačnej oblasti.	Rozpočet obce	PRV
	1.5.3	Príprava podmienok pre vytvorenie chalupárskej oblasti v obci Šapinec.	Rozpočet obce	PRV
Aktivita	1.5.4	Využitie neobývaných objektov pre potreby ubytovania a priestorov pre agroturistické atrakcie.	Rozpočet obce	PRV
<b>Priorita</b>	<b>2</b>	<b>Dobudovanie infraštruktúry v obci a zlepšenie stavu životného prostredia v obci</b>	<b>Zdroj financovania</b>	<b>Doplnkový zdroj financovania</b>
<b>Špecifický cieľ</b>	<b>2</b>	<b>Rozvoj a obnova obce so zameraním na technickú infraštruktúru</b>		
<b>Opatrenie</b>	<b>2.1</b>	<b>Zlepšenie základnej infraštruktúry a občianskej vybavenosti</b>		
	2.1.1	Dobudovanie a rekonštrukcia základnej technickej infraštruktúry (kanalizácie, ČOV, miestnych komunikácií a chodníkov, vodovodu, plynu, elektrifikácie)	Rozpočet obce	Environmentálny fond, OP KŽP, OP ĽZ, Úrad splnomocnenca Vlády SR pre rómske komunity
	2.1.2	Pravidelná údržba existujúcej infraštruktúry v obci	Rozpočet obce	PRV
	2.1.3	Pravidelná údržba verejných priestranstiev, parkov, chodníkov a miestnych komunikácií vrátane výsadby zelene a drevín	Rozpočet obce	PRV, VÚC
	2.1.4	Vybudovanie oplotenia a úprava priestranstva na cintoríne	Rozpočet obce	PRV
Aktivita	2.1.5	Pravidelná údržba cintorínov a Domu nádeje	Rozpočet obce	PRV, OP KŽP

	2.1.6	Aktivity zamerané na riešenie statickej dopravy - parkoviská	Rozpočet obce	VÚC
	2.1.7	Budovanie lávok cez potok	Rozpočet obce	PRV
	2.1.8	Výstavba nájomných bytov	Rozpočet obce	ŠFRB
<b>Opatrenie</b>	<b>2.2</b>	<b>Zníženie energetickej náročnosti verejných budov</b>		
	2.2.1	Rekonštrukcia a zníženie energetickej náročnosti kultúrno-správnej budovy	Rozpočet obce	OP KŽP
	2.2.2	Rekonštrukcia a zníženie energetickej náročnosti Základnej školy	Rozpočet obce	OP KŽP
Aktivita	2.2.3	Rekonštrukcia a zníženie energetickej náročnosti Zdravotného strediska	Rozpočet obce	OP KŽP
<b>Opatrenie</b>	<b>2.3</b>	<b>Skvalitnenie podmienok v oblasti odpadového hospodárstva</b>		
	2.3.1	Zvýšenie počtu separačných kontajnerov a činností súvisiacich s osvetou a propagáciou separácie	Rozpočet obce	OP KŽP, Environmentálny fond
	2.3.2	Monitoring a odstránenie čiernych skládok	Rozpočet obce	OP KŽP, Environmentálny fond
	2.3.3	Zvyšovanie právneho vedomia obyvateľov v oblasti odpadového hospodárstva a separovaného zberu	Rozpočet obce	OP KŽP, Environmentálny fond
	2.3.4	Zriadenie kompostárne	Rozpočet obce	OP KŽP, Environmentálny fond
	2.3.5	Vybudovanie úpravne vody verejného vodovodu	Rozpočet obce	OP KŽP, Environmentálny fond
	2.3.6	Vybudovanie zberného dvora	Rozpočet obce	OP KŽP, Environmentálny fond
Aktivita	2.3.7	Vybudovanie ČOV	Rozpočet obce	OP KŽP, Environmentálny fond
<b>Opatrenie</b>	<b>2.4</b>	<b>Zlepšenie podmienok v rámci protipovodňových aktivít v obci</b>		
	2.4.1	Úprava a regulácia tokov a odvodňovacích rigolov v obci	Rozpočet obce	PRV, OP KŽP, Environmentálny fond
Aktivita	2.4.2	Protipovodňové opatrenia	Rozpočet obce	PRV, OP KŽP, Environmentálny fond

<b>Opatrenie</b>	<b>2.5</b>	<b>Podpora vytápania verejných budov biomasou</b>		
Aktivita	2.5.1	Výsadba rýchlorastúcich drevín	Rozpočet obce	PRV, OP KŽP, Environmentálny fond
<b>Priorita</b>	<b>3</b>	<b>Zvýšenie kvality spoločenského a kultúrneho prostredia a propagácia obce</b>	<b>Zdroj financovania</b>	<b>Doplnkový zdroj financovania</b>
<b>Špecifický cieľ</b>	<b>3</b>	<b>Zlepšiť podmienky pre kultúru a bezpečnosť v obci</b>		
<b>Opatrenie</b>	<b>3.1</b>	<b>Skvalitnenie podmienok pre kultúrne podujatia a šport</b>		
	3.1.1	Organizovanie pravidelných kultúrno - spoločenských podujatí v obci	Rozpočet obce	MK SR, Nadácie, Sponzori
	3.1.2	Organizovanie nepravidelných kultúrno - spoločenských podujatí v obci	Rozpočet obce	MK SR, Nadácie, Sponzori
	3.1.3	Podpora tradičných športových podujatí	Rozpočet obce	MŠ SR, Nadácie, Sponzori
	3.1.4	Budovanie a modernizácia detských ihrísk a športových zariadení	Rozpočet obce	Dotácie MŠ SR
	3.1.5	Výstavba viacúčelovej športovej plochy	Rozpočet obce	Dotácie MŠ SR, PRV
	3.1.6	Rekonštrukcia a obnova obecnej knižnice	Rozpočet obce	MŠ SR
	3.1.7	Zriadenie oddychovo - relaxačných zón v obci	Rozpočet obce	IROP
	3.1.8	Podpora aktivít klubov a združení v obci	Rozpočet obce	MK SR, Nadácie, Sponzori
	3.1.9	Rekonštrukcia a údržba miestneho rozhlasu	Rozpočet obce	
	3.1.10	Rekonštrukcia a prevádzka kultúrno-správnej budovy	Rozpočet obce	OP KŽP
Aktivita	3.1.11	Rekonštrukcia starej sýpky na múzeum vidieckeho života.	Rozpočet obce	OP KŽP, cezhraničná spolupráca PL-SK
<b>Opatrenie</b>	<b>3.2</b>	<b>Zvýšenie bezpečnosti v obci</b>		
Aktivita	3.2.1	Rekonštrukcia a rozšírenie verejného osvetlenia obce	Rozpočet obce	MH SR

	3.2.2	Materiálno technické vybavenie DHZ	Rozpočet obce	PRV, MV SR
	3.2.3	Vybudovanie kamerového systému	Rozpočet obce	MV SR
	3.2.4	Zriadenie varovného systému	Rozpočet obce	Cezhraničná spolupráca PL-SK
	3.2.5	Obnova a doplnenie zvislého a vodorovného dopravného značenia	Rozpočet obce	PRV, MV SR
	3.2.6	Zriadenie nasvetlenia priechodov pre chodcov	Rozpočet obce	PRV, MV SR
<b>Opatrenie</b>	<b>3.3</b>	<b>Podpora a propagácia obce a regiónu, územia MAS</b>		
	3.3.1	Účasť obce na regionálnych projektoch propagácie regiónu a územia MAS	Rozpočet obce	MAS
	3.3.2	Šírenie ponuky informácií na internetovej stránke obce v závislosti do požiadaviek občanov a návštevníkov obce	Rozpočet obce	OP EVS
	3.3.3	Turisticko – informačné značenie	Rozpočet obce	Cezhraničná spolupráca PL_SK
	3.3.4	Účasť obce na medzinárodných projektoch	Rozpočet obce	Cezhraničná spolupráca PL-SK
	3.3.5	Vybudovanie cyklochodníka	Rozpočet obce	PRV, VÚC, cezhraničná spolupráca PL-SK
	3.3.6	Rekonštrukcia budovy Bosákovej školy, vrátane jej zaradenia do zoznamu kultúrnych pamiatok	Rozpočet obce	PRV, VÚC, cezhraničná spolupráca PL-SK
	3.3.7	Zriadenie múzea Michala Bosáka	Rozpočet obce	PRV, VÚC, cezhraničná spolupráca PL-SK
Aktivita	3.3.8	Rekonštrukcia kultúrnych pamiatok v obci	Rozpočet obce	Cezhraničná spolupráca PL-SK

## 6.2 Súlad cieľov PHSR obce s cieľmi EK a VUC PSK

Slovenská republika uzavrela dňa 20. 6. 2014 s Európskou komisiou Partnerskú dohodu o využívaní európskych štrukturálnych a investičných fondov v rokoch 2014-2020. Partnerská dohoda definuje stratégiu a priority pre efektívne a účinné investície v objeme 15,3 mld. EUR na najbližších 10 rokov. Bolo stanovených 11 tematických cieľov:

1. Posilnenie výskumu, technologického rozvoja a inovácií
2. Zlepšenie prístupu k informáciám a IKT a zlepšenie ich využívania a kvality
3. Zvýšenie konkurencieschopnosti MSP, sektora poľnohospodárstva (v prípade EPFRV) a sektora rybníctva akvakultúry (v prípade ENRF)
4. Podpora prechodu na nízkouhlíkové hospodárstvo vo všetkých sektoroch
5. Podpora prispôsobovania sa zmene klímy, predchádzanie a riadenie rizika
6. Zachovanie a ochrana životného prostredia a podpora efektívneho využívania zdrojov
7. Podpora udržateľnej dopravy a odstraňovanie prekážok v kľúčových sieťových infraštruktúrach
8. Podpora udržateľnosti a kvality zamestnanosti a mobility pracovnej sily
9. Podpora sociálneho začlenenia, boj proti chudobe a akejkoľvek diskriminácii
10. Investovanie do vzdelania, školení a odbornej prípravy, ako aj zručností a celoživotného vzdelávania
11. Posilnenie inštitucionálnych kapacít orgánov verejnej správy a zainteresovaných strán a efektivity verejnej správy Slovenská republika bude v programovom období 2014 - 2020 čerpať Európske štrukturálne a investičné fondy (ďalej len „EŠIF“) prostredníctvom operačných programov v rámci Cieľa Investovanie do rastu a zamestnanosti a v rámci Cieľa Európska územná spolupráca.

Tabuľka 30 Schéma prepojenia prioritných oblastí PHRSR Okružle a tematických cieľov EK

Prioritné oblasti podpory	Tematické ciele EK
Prioritná oblasť - Rast zamestnanosti a kvality ľudských zdrojov	TC: 2. Zlepšenie prístupu k informáciám a komunikačným technológiám a zlepšenie ich využívania TC: 3. Zvýšenie konkurencieschopnosti MSP, sektora poľnohospodárstva (v prípade EPFRV) a sektora rybníctva akvakultúry (v prípade ENRF) TC: 9. Podpora sociálneho začleňovania a boj proti chudobe TC: 10. Investovanie do vzdelávania, zručností a celoživotného vzdelávania
Prioritná oblasť - Dobudovanie infraštruktúry v obci a zlepšenie stavu životného prostredia v obci	TC: 4. Podpora prechodu na nízkouhlíkové hospodárstvo vo všetkých sektoroch TC: 5. Podpora prispôsobovania sa zmenám klímy, predchádzania a riadenia rizika TC: 6. Ochrana životného prostredia a presadzovanie efektívnosti využívania zdrojov TC: 7. Podpora udržateľnej dopravy a odstraňovanie prekážok v kľúčových sieťových infraštruktúrach
Prioritná oblasť - Zvýšenie kvality spoločenského a kultúrneho prostredia a propagácia obce	TC: 8. Podpora udržateľnosti a kvality zamestnanosti a mobility pracovnej sily



Tabuľka 31 Schéma prepojenia prioritných oblastí PHRSR Okruhle a strategických cieľov a opatrení VUC PSK

Prioritné oblasti podpory	Strategické ciele PHSR VUC	Opatrenia PHSR VUC
<p>Prioritná oblasť - Rast zamestnanosti a kvality ľudských zdrojov</p>	<p>I. Zvýšenie inovačného potenciálu a ekonomickej efektívnosti podnikania v kraji</p> <p>II. Skvalitnenie životných podmienok obyvateľov v kraji a rozvoj inkluzívnej občianskej spoločnosti</p>	<p>I.1 - 1.4 Podpora podnikania na vidieku</p> <p>I.1 – 1.3 Rozvoj cestovného ruchu ako významného sektora ekonomiky kraja</p> <p>II.2 – 2.2 Zvyšovanie dostupnosti sociálnych služieb odkázaným osobám</p> <p>II.2 – 2.3 Podpora aktivizácie občanov v oblasti zvyšovania kvality života, obnovy pracovných návykov, rozvoja kultúrneho bohatstva, sociálnej inklúzie</p> <p>II.1 – 1.1 Podpora dobudovania chýbajúcich zariadení predprimárneho vzdelávania</p>
<p>Prioritná oblasť - Dobudovanie infraštruktúry v obci a zlepšenie stavu životného prostredia v obci</p>	<p>I. Zvýšenie inovačného potenciálu a ekonomickej efektívnosti podnikania v kraji</p> <p>III. Ochrana ŽP a zdravia človeka a efektívnejšie využívanie prírodných zdrojov pre zabezpečenie udržateľného rozvoja územia</p>	<p>I.2 - 2.1 Optimalizácia dopravnej infraštruktúry pre lepšiu obsluhu územia</p> <p>III.1 - 1.4 Zvýšenie miery separovania a zhodnocovania odpadov</p>
<p>Prioritná oblasť - Zvýšenie kvality spoločenského a kultúrneho prostredia a propagácia obce</p>	<p>II. Skvalitnenie životných podmienok obyvateľov v kraji a rozvoj inkluzívnej občianskej spoločnosti</p>	<p>II. 3 - 3.3. Podpora zabezpečenia bezpečnosti obyvateľov a bývania</p>

## 7 Záver

Záverečná časť dokumentu obsahuje informáciu o schválení a zverejnení PHRSR obce Okružle. Program hospodárskeho rozvoja a sociálneho rozvoja obce Okružle na roky 2016-2023 schválilo Obecné zastupiteľstvo v Okružlom na svojom riadnom zasadnutí dňa ..... uznesením číslo .....

Schválený PHRSR obce Okružle na roky 2016 - 2023 bude zverejnený na internetovej stránke obce: [www.obecokruhle.sk](http://www.obecokruhle.sk).

Schválenie Programu hospodárskeho rozvoja a sociálneho rozvoja obce Okružle na roky 2016 – 2023 s výhľadom do roku 2025

Dokument	Názov: Program hospodárskeho rozvoja a sociálneho rozvoja obce Okružle na roky 2016 – 2023 s výhľadom do roku 2025
	Dokument bol spracovaný v súlade s platnou legislatívou - podľa zákona NR SR č. 309/2014 Z. z. o podpore regionálneho rozvoja, ktorým sa mení a dopĺňa zákon č. 539/2008 Z. z., a na základe platnej Metodiky na spracovanie programu hospodárskeho rozvoja a sociálneho rozvoja obce, verzia 2.0.
Spracovanie	Forma spracovania: úplné spracovanie externou spoločnosťou Peter Paľa PROJEKT
	Obdobie spracovania: 03/2016 – 06/2016
	Za riadenie procesu zodpovedal starosta obce a dodávateľ.
Prerokovanie	Verejné pripomienkovanie
	Posudzovanie SEA
Schválenie	Návrh na uznesenie zastupiteľstva: „Obecné zastupiteľstvo v Okružlom schvaľuje Program hospodárskeho rozvoja a sociálneho rozvoja obce Okružle na roky 2016 – 2023 s výhľadom do roku 2025“

## 8 Prílohy

### Formulár č. F 2 - Finančný rámec pre realizáciu PHSR obce/obcí/VÚC

Názov opatrenia*	Kód a názov projektu/aktivity	Klasifikácia stavieb - trieda	RN Spolu	Verejné zdroje celkom	Verejné zdroje		Súkromné zdroje	Úverové zdroje	EIB príspevok (informatívne)	Iné zdroje
					Národné celkom	EÚ (EŠIF) celkom				
					a=b+e+f+g+h	b=c+d				
<b>I. Rast zamestnanosti a kvality ľudských zdrojov</b>			<b>1414000</b>	1414000	538100	875900	0	0	0	0
Opatrenie 1.1	Zabezpečenie finančných zdrojov na činnosť predprimárneho vzdelávania a jedálne	1263 - Školy, univerzity a budovy na vzdelávanie	400000	400000	400000					
	Finančný príspevok pre žiakov MŠ, ZŠ a ZUŠ na rôzne kultúrne, športové a spoločenské súťaže a aktivity	1263 - Školy, univerzity a budovy na vzdelávanie	40000	40000	40000					
	Modernizácia tried MŠ, ZŠ a ZUŠ vrátane materiálo-technického vybavenia	1263 - Školy, univerzity a budovy na vzdelávanie	80000	80000	4000	76000				
	Zvyšovanie odbornej kvalifikácie pedagogických a nepedagogických zamestnancov		3000	3000	3000					
Opatrenie 1.2	Elektronizácia služieb - e government (občania, podnikatelia, inštitúcie) napr. dokončenie digitalizácie hrobových miest, elektronizácia matričných a ostatných služieb smerom k občanom		2000	2000	100	1900				
Opatrenie 1.3	Monitoring a aktualizácia Územného plánu obce		2000	2000	2000					

	Monitoring a aktualizácia PHSR obce		2000	2000	2000					
	Aktualizácia VZN a smerníc v rámci platnej legislatívy		1000	1000	1000					
Opatrenie 1.4	Zriadenie a prevádzkovanie denného stacionára	1274 - Ostatné budovy, i.n.	400000	400000	20000	380000				
	Podpora aktivít a podujatí v dennom stacionári	1274 - Ostatné budovy, i.n.	24000	24000	24000					
	Podpora činností v rámci aktívneho nástroja znižovania nezamestnanosti (aktivačné práce)		24000	24000	1200	22800				
	Terénna sociálna práca		16000	16000	800	15200				
	Starostlivosť o seniorov		40000	40000	2000	38000				
	Vybudovanie Domu sociálnych služieb	1264 - Nemocničné budovy a zdravotnícke zariadenia	250000	250000	12500	237500				
Opatrenie 1.5	Obnova lesoparku		10000	10000	500	9500				
	Vybudovanie rybníka ako športovo - rekreačnej oblasti.		100000	100000	5000	95000				
	Príprava podmienok pre vytvorenie chalupárskej oblasti v obci Šapinec.		10000	10000	10000					
	Využitie neobývaných objektov pre potreby ubytovania a priestorov pre agroturistické atrakcie.	1130 - Ostatné budovy na bývanie	10000	10000	10000					
<b>II. Dobudovanie infraštruktúry v obci a zlepšenie stavu životného prostredia v obci</b>			<b>15469000</b>	<b>15469000</b>	<b>1851700</b>	<b>13617300</b>	<b>0</b>	<b>0</b>	<b>0</b>	<b>0</b>
Opatrenie 2.1	Dobudovanie a rekonštrukcia základnej technickej infraštruktúry (kanalizácie, miestnych komunikácií a chodníkov, vodovodu, plynu, elektrifikácie)	2112 - Miestne komunikácie	9000000	9000000	450000	8550000				

	Pravidelná údržba existujúcej infraštruktúry v obci	2112 - Miestne komunikácie	40000	40000	40000					
	Pravidelná údržba verejných priestranstiev, parkov, chodníkov a miestnych komunikácií vrátane výsadby zelene a drevín	2112 - Miestne komunikácie	24000	24000	24000					
	Vybudovanie oplotenia a úprava priestranstva na cintoríne	1274 - Ostatné budovy, i.n.	230000	230000	230000					
	Pravidelná údržba cintorínov a rekonštrukcia Domu nádeje	1274 - Ostatné budovy, i.n.	16000	16000	16000					
	Aktivity zamerané na riešenie statickej dopravy - parkoviská	2112 - Miestne komunikácie	8000	8000	8000					
	Budovanie lávok cez potok	2112 - Miestne komunikácie	4000	4000	200	3800				
	Výstavba nájomných bytov	1122 - Trojbytové a viacbytové budovy	800000	800000	800000					
Opatrenie 2.2	Rekonštrukcia a zníženie energetickej náročnosti kultúrno-správnej budovy	1220 - Budovy pre administratívu	300000	300000	15000	285000				
	Rekonštrukcia a zníženie energetickej náročnosti Základnej školy	1263 - Školy, univerzity a budovy na vzdelávanie	400000	400000	20000	380000				
	Rekonštrukcia a zníženie energetickej náročnosti Zdravotného strediska	1264 - Nemocničné budovy a zdravotnícke zariadenia	100000	100000	5000	95000				
Opatrenie 2.3	Zvýšenie počtu separačných kontajnerov a činností súvisiacich s osvetou a propagáciou separácie		3000	3000	3000					

	Monitoring a odstránenie čiernych skládok		3000	3000	3000					
	Zvyšovanie právneho vedomia obyvateľov v oblasti odpadového hospodárstva a separovaného zberu		1000	1000	1000					
	Zriadenie kompostárne	1252 - Nádrže, silá a sklady	80000	80000	4000	76000				
	Vybudovanie úpravne vody verejného vodovodu	1274 - Ostatné budovy, i.n.	150000	150000	7500	142500				
	Vybudovanie zberného dvora	1251 - Priemyselné budovy	300000	300000	15000	285000				
	Vybudovanie ČOV	1251 - Priemyselné budovy	3000000	3000000	150000	2850000				
Opatrenie 2.4	Úprava a regulácia tokov a odvodňovacích rigolov v obci		200000	200000	10000	190000				
	Protipovodňové opatrenia		800000	800000	40000	760000				
Opatrenie 2.5	Výsadba rýchlorastúcich drevín		10000	10000	10000					
<b>III. Zvýšenie kvality spoločenského a kultúrneho prostredia a propagácia obce</b>			<b>1406000</b>	<b>1406000</b>	<b>161500</b>	<b>1244500</b>	<b>0</b>	<b>0</b>	<b>0</b>	<b>0</b>
Opatrenie 3.1	Organizovanie pravidelných kultúrno - spoločenských podujatí v obci		3000	3000	3000					
	Organizovanie nepravidelných kultúrno - spoločenských podujatí v obci		1500	1500	1500					
	Podpora tradičných športových podujatí		5000	5000	5000					
	Budovanie a modernizácia detských ihrísk a športových zariadení	2412 - Ostatné športové a rekreačné stavby	80000	80000	4000	76000				

	Výstavba viacúčelovej športovej plochy	2412 - Ostatné športové a rekreačné stavby	100000	100000	5000	95000				
	Rekonštrukcia a obnova obecnej knižnice	1220 - Budovy pre administratívu	10000	10000	10000					
	Zriadenie oddychovo - relaxačných zón v obci	2412 - Ostatné športové a rekreačné stavby	10000	10000	10000					
	Podpora aktivít klubov a združení v obci		5000	5000	5000					
	Rekonštrukcia a údržba miestneho rozhlasu		40000	40000	2000	38000				
	Rekonštrukcia a prevádzka kultúrno-správnej budovy	1261 - Budovy na kultúrnu a verejnú zábavu	300000	300000	15000	285000				
	Rekonštrukcia starej sýpky na múzeum vidieckeho života.	1261 - Budovy na kultúrnu a verejnú zábavu	400000	400000	20000	380000				
Opatrenie 3.2	Rekonštrukcia a rozšírenie verejného osvetlenia obce		20000	20000	1000	19000				
	Materiálno technické vybavenie DHZ		20000	20000	20000					
	Vybudovanie kamerového systému		10000	10000	10000					
	Zriadenie varovného systému		3000	3000	3000					
	Obnova a doplnenie zvislého a vodorovného dopravného značenia	2112 - Miestne komunikácie	1000	1000	1000					

	Zriadenie nasvetlenia priechodov pre chodcov	2112 - Miestne komunikácie	2000	2000	2000					
Opatrenie 3.3	Účasť obce na regionálnych projektoch propagácie regiónu a územia MAS		3000	3000	3000					
	Šírenie ponuky informácií na internetovej stránke obce v závislosti do požiadaviek občanov a návštevníkov obce		2000	2000	2000					
	Turisticko – informačné značenie	2112 - Miestne komunikácie	500	500	500					
	Účasť obce na medzinárodných projektoch		20000	20000	20000					
	Vybudovanie cyklochodníka	2112 - Miestne komunikácie	10000	10000	500	9500				
	Rekonštrukcia budovy Bosákovej školy, vrátane jej zaradenia do zoznamu kultúrnych pamiatok	1261 - Budovy na kultúrnu a verejnú zábavu	220000	220000	11000	209000				
	Zriadenie múzea Michala Bosáka	1261 - Budovy na kultúrnu a verejnú zábavu	20000	20000	1000	19000				
	Rekonštrukcia kultúrnych pamiatok v obci	1261 - Budovy na kultúrnu a verejnú zábavu	120000	120000	6000	114000				
<b>Celkom</b>			<b>18289000</b>	<b>18289000</b>	<b>2551300</b>	<b>15737700</b>	<b>0</b>	<b>0</b>	<b>0</b>	<b>0</b>

**Poznámka:**

\*Členenie opatrení podľa formulára č. P 1 - Prehľad opatrení, projektov a aktivít podľa oblastí



## 8.2 Formulár č. Ú 6 - Ex-post hodnotenie predchádzajúceho PHSR

v EUR																			
č.	Názov investície - projektu (obec, okres)	Číslo a názov aktivity	Klasifikácia investície (stavby) - triedy	Rok začatia	Ukazovateľ	Cena podľa vykonávacieho projektu		Objem finančných prostriedkov v príslušnom roku spolu			Finančné prostriedky podľa zdrojov								
				Rok dokončenia	Merná jednotka	Celkom	Z toho stavebná časť	Rok	Objem fin. prostriedkov	Z toho verejné investície	Štátny rozpočet	Rozpočet samosprávneho kraja	Rozpočet obce	Štátne účelové fondy	Úvery so zárukou štátu	Rozpočet EÚ	Kód OP	Súkr. zdroje	Iné zdroje
				4	5	6	7	8	9	10	11	12	13	14	15	16	17	18	19
1	Regenerácia verejného priestranstva v obci Okružle	1.3 Skrášľovanie verejných priestranstiev	2112 - Miestne komunikácie	2013		445 228,95	445 228,95	2013	445229	445229	52254,5		26127,3			366847	ROP		
2	Rekonštrukcia verejného osvetlenia	1.1 Budovanie a rozvoj technickej infraštruktúry	2112 - Miestne komunikácie	2013		112 000,00	112 000,00	2013	112000	112000		112000							
3	Zmena palivovej základne – KD, MŠ a Obecného Úradu v obci Okružle	1.1 Budovanie a rozvoj technickej infraštruktúry	1263 - Školy, univerzity a budovy na vzdelávanie	2012		522 544,98		2012	522545	522545	52254,5		26127,3			444163	OPŽP		
4	Rekonštrukcia ZŠ - Biokotolňa	1.1 Budovanie a rozvoj technickej infraštruktúry	1263 - Školy, univerzity a budovy na vzdelávanie	2009		110 000,00	110 000,00	2009	110000	110000	104500		5500						
5	Dom nádeje	1.4.1 Dostavba domu nádeje.	1274 - Ostatné budovy, i.n.	2007		115 000,00	115 000,00	2007	115000	115000		115000							

